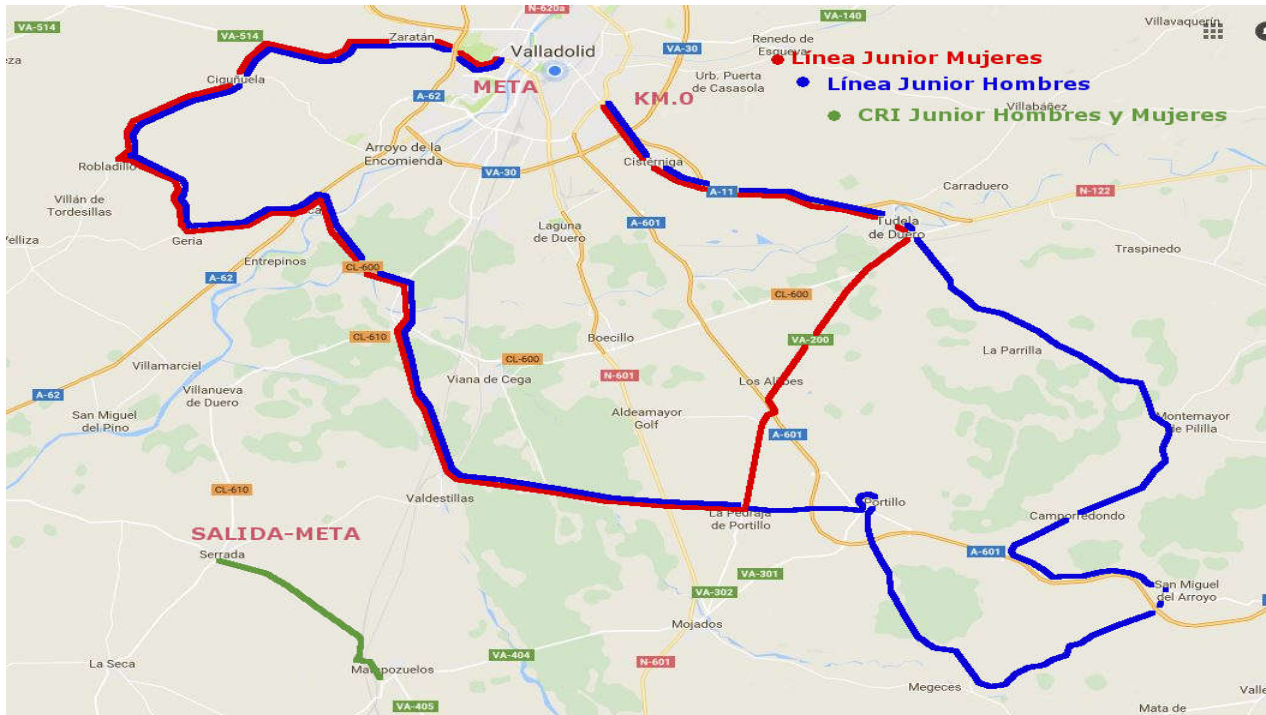




# PLANO GENERAL





## CAMPEONATO DE ESPAÑA CRI JUNIOR MUJERES Y JUNIOR HOMBRES

### HOJA DE RUTA

#### SERRADA - SERRADA 15,8 KMS

FECHA: **Sábado 26 de agosto de 2017**  
VERIFICACIÓN DE BICICLETAS: De **16:00** a **16:55** horas  
Calle Porro - VA 405  
LLAMADA CORREDORES: **16:57** horas  
SALIDA REAL: **17:00** horas  
KILOMETROS TOTALES: **15,8 Km.**

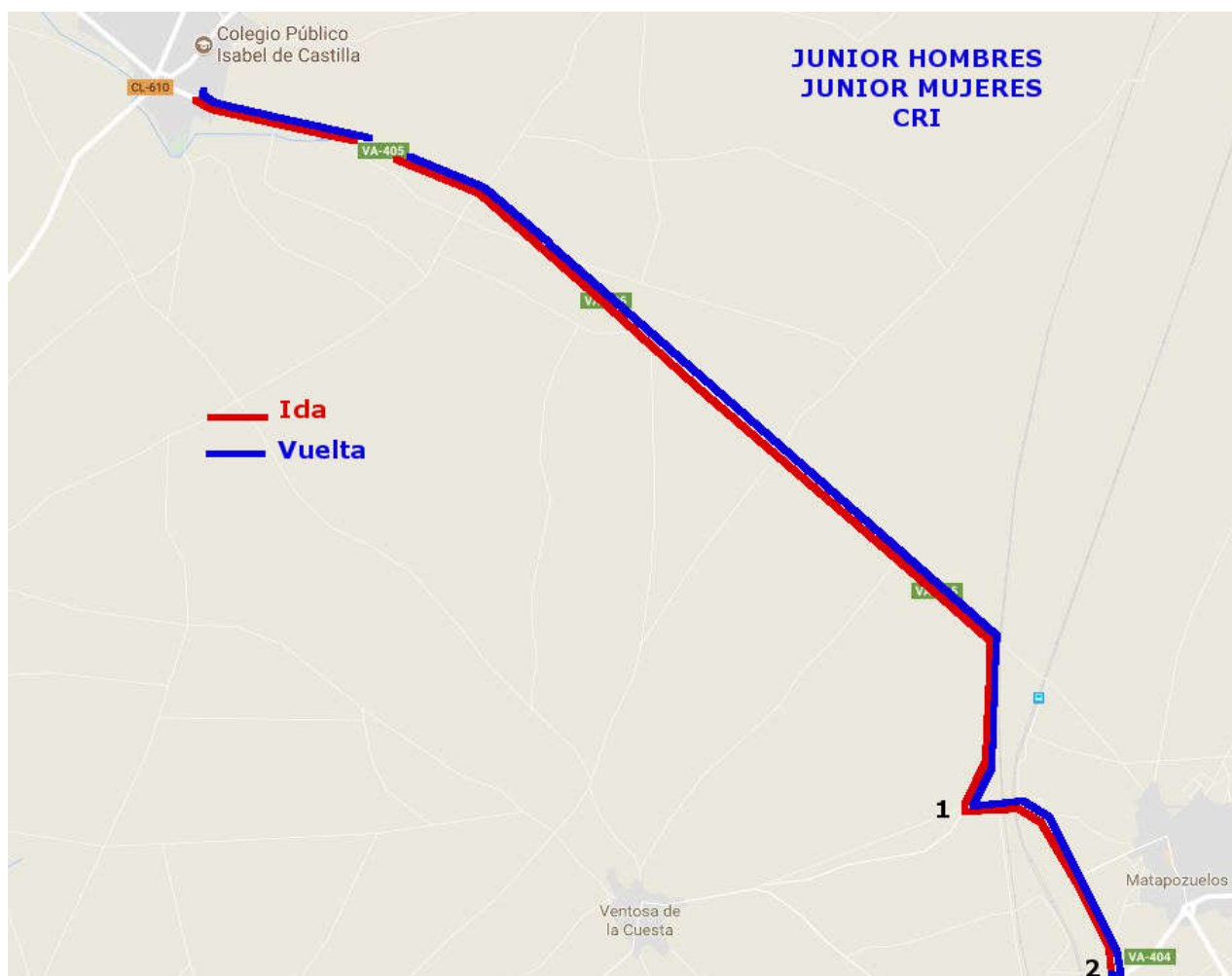
Altitud	Itinerario	Kilometros			Horarios Previstos		
		Parcial	Total	Faltan	33	36	39
718	<b>SALIDA - Calle Porro - VA-405 frente isleta</b>	<b>0,0</b>	<b>0,0</b>	<b>15,8</b>	<b>17:00</b>	<b>17:00</b>	<b>17:00</b>
736	Giro izquierda dirección Matapozuelos	6,9	6,9	8,9	17:12	17:11	17:10
737	Paso elevado sobre vías del tren	0,2	7,1	8,7	17:12	17:11	17:10
731	Bifurcación derecha a rotonda	0,6	7,7	8,1	17:14	17:12	17:11
730	Giro 90º dirección Serrada	0,1	7,8	8,0	17:14	17:13	17:12
738	Paso elevado sobre vías del tren	0,6	8,4	7,4	17:15	17:14	17:12
735	Giro derecha dirección Serrada	0,3	8,7	7,1	17:15	17:14	17:13
719	SERRADA	6,8	15,5	0,3	17:28	17:25	17:23
719	Giro derecha por Calle Cañadilla VP-9004	0,2	15,7	0,1	17:28	17:26	17:24
730	<b>META Calle Cañadilla nº 4</b>	<b>0,1</b>	<b>15,8</b>	<b>0,0</b>	<b>17:28</b>	<b>17:26</b>	<b>17:24</b>

DESVÍO DE VEHÍCULOS: 75 m. antes de meta a la izquierda por Calle Huerta, Calle Alegría, Calle Porro y Av. Inem

PARKING VEHÍCULOS: AV. Inem

Salida de corredores/as cada minuto. Entre las Junior Mujeres y Junior Hombres 10 minutos.

## MAPA CRI JUNIOR HOMBRES Y JUNIOR MUJERES





## DESGLOSE DEL RECORRIDO

1

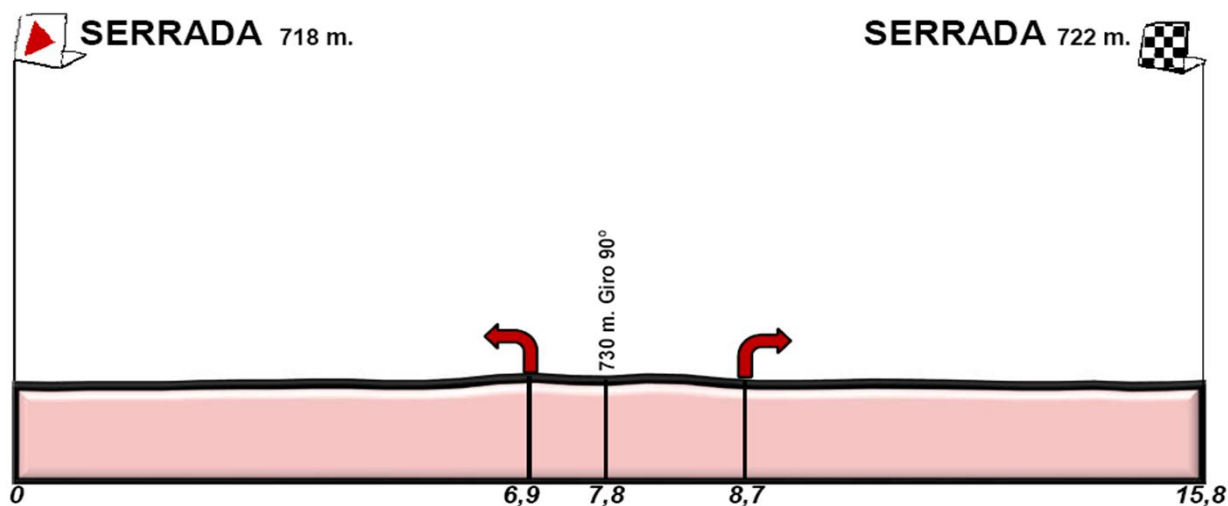


2

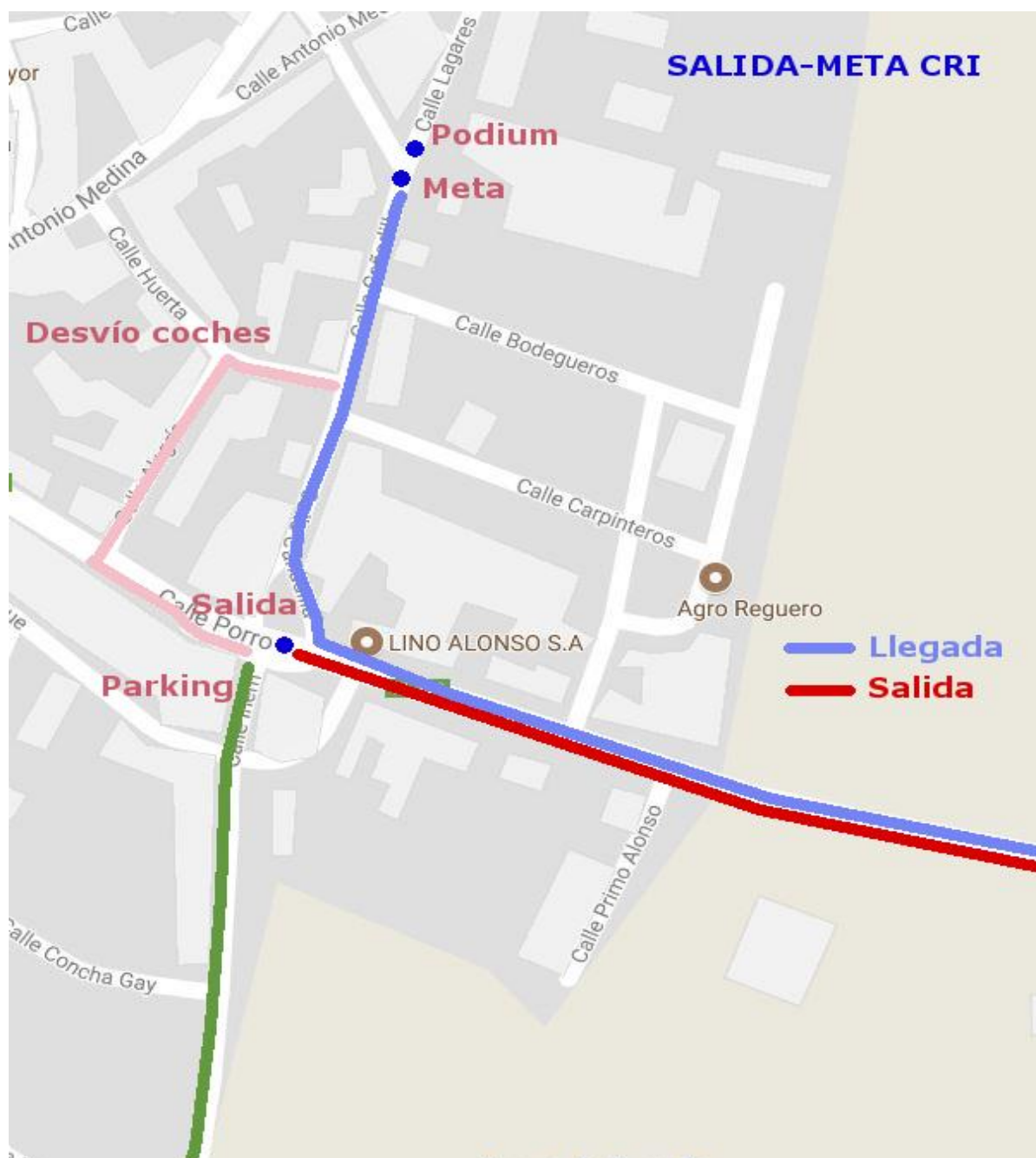




## PERFIL CRI JUNIOR HOMBRES Y MUJERES



## ZONA DE SALIDA-META





# CAMPEONATO DE ESPAÑA JUNIOR FÉMINAS

## HOJA DE RUTA

### VALLADOLID - VALLADOLID 75,9 KMS

**FECHA:** Domingo 27 de agosto de 2017  
**CONCENTRACION Y FIRMA:** De 8:00 a 8:15 horas  
 Calle Mieses  
**LLAMADA CORREDORES:** 8:17 horas  
**SALIDA NEUTRALIZADA:** 8:20 horas  
**SALIDA REAL:** Mieses, Padre Jose Acosta, Dr. Sanchez Arjona, Paseo del Hospital Militar, Paseo del Arco Ladrillo, General Shelly, Paseo Juan Carlos I, Av. Soria  
 Distancia de la neutralización: 5,5 kms  
**SALIDA REAL:** 8:30 horas  
 Av. Soria frente Gasolinera Galp  
**KILOMETROS TOTALES:** 75,9 Km.

Altitud	Itinerario	Kilometros			Horarios Previstos		
		Parcial	Total	Faltan	34	36	38
<b>720</b>	<b>SALIDA Av. Soria frente Gasolinera Galp</b>	<b>0,0</b>	<b>0,0</b>	<b>75,9</b>	<b>8:30</b>	<b>8:30</b>	<b>8:30</b>
730	Rotonda 2ª salida de frente dirección Soria por A-11	1,1	1,1	74,8	8:31	8:31	8:31
732	Rotonda 1º salida dirección La Cisterniga	0,4	1,5	74,4	8:32	8:32	8:32
<b>752</b>	<b>LA CISTERNIGA</b>	<b>0,4</b>	<b>1,9</b>	<b>74,0</b>	<b>8:33</b>	<b>8:33</b>	<b>8:33</b>
747	Rotonda 2ª salida de frente	0,4	2,3	73,6	8:34	8:33	8:33
742	Rotonda 2ª salida de frente	0,3	2,6	73,3	8:34	8:34	8:34
740	Rotonda 2ª salida de frente	0,3	2,9	73,0	8:35	8:34	8:34
740	Rotonda 2ª salida de frente	1,9	4,8	71,1	8:38	8:38	8:37
738	Rotonda 2ª salida A-11 dirección Tudela de Duero	0,3	5,1	70,8	8:39	8:38	8:38
720	Bifurcación lado derecho a vía de servicio	2,8	7,9	68,0	8:43	8:43	8:42
720	Rotonda 1ª salida giro derecha dirección Tudela de Duero	0,4	8,3	67,6	8:44	8:43	8:43
710	Rotonda dirección Tudela de Duero	1,9	10,2	65,7	8:48	8:47	8:46
<b>710</b>	<b>TUDELA DE DUERO por Av. Valladolid</b>	<b>0,2</b>	<b>10,4</b>	<b>65,5</b>	<b>8:48</b>	<b>8:47</b>	<b>8:46</b>
704	Puente sobre río Duero	1,9	12,3	63,6	8:51	8:50	8:49
709	Rotonda 1ª salida giro derecha dirección Segovia	0,1	12,4	63,5	8:51	8:50	8:49
715	Cruce giro izquierda dirección Mojadador por VA-200	1,9	14,3	61,6	8:55	8:53	8:52
711	Rotonda 1ª salida giro derecha dirección La Pedraja de Portillo VA-302	7,1	21,4	54,5	9:07	9:05	9:03
709	Rotonda giro izquierda dirección La Pedraja de Portillo	0,3	21,7	54,2	9:08	9:06	9:04
<b>719</b>	<b>LA PEDRAJA DE PORTILLO</b>	<b>4,2</b>	<b>25,9</b>	<b>50,0</b>	<b>9:15</b>	<b>9:13</b>	<b>9:10</b>
718	Giro derecha dirección Valdestillas por VA-303	0,1	26,0	49,9	9:15	9:13	9:11
710	Cruce N-601 de frente dirección Valdestillas por VP-9110	2,5	28,5	47,4	9:20	9:17	9:15
704	Puente estrecho	1,8	30,3	45,6	9:23	9:20	9:17
694	Cruce giro derecha dirección Puente Duero. Paso bajo vía por VP-9003	5,7	36,0	39,9	9:33	9:30	9:26
<b>706</b>	<b>PUENTE DUERO</b>	<b>6,2</b>	<b>42,2</b>	<b>33,7</b>	<b>9:44</b>	<b>9:40</b>	<b>9:36</b>
698	Giro derecha	0,1	42,3	33,6	9:44	9:40	9:36
690	Cruce giro izquierda dirección Valladolid	0,4	42,7	33,2	9:45	9:41	9:37
691	Rotonda 1ª salida giro derecha dirección Valladolid por CL-610	0,1	42,8	33,1	9:45	9:41	9:37
695	Rotonda 3ª salida dirección Simancas	1,4	44,2	31,7	9:48	9:43	9:39
<b>694</b>	<b>SIMANCAS</b>	<b>3,1</b>	<b>47,3</b>	<b>28,6</b>	<b>9:53</b>	<b>9:48</b>	<b>9:44</b>
690	Rotonda 2ª salida de frente dirección Simancas	0,1	47,4	28,5	9:53	9:49	9:44
688	Rotonda 2ª salida de frente dirección Simancas	0,7	48,1	27,8	9:54	9:50	9:45
696	Rotonda giro izquierda por Camino Huelga	0,9	49,0	26,9	9:56	9:51	9:47
699	Cruce giro derecha por Calle Calzada	0,9	49,9	26,0	9:58	9:53	9:48
715	Rotonda giro izquierda dirección Geria	0,4	50,3	25,6	9:58	9:53	9:49
706	Giro derecha paso bajo autovía	0,2	50,5	25,4	9:59	9:54	9:49
720	Cruce giro izquierda dirección Geria por VP5806	0,2	50,7	25,2	9:59	9:54	9:50
731	Cruce giro derecha dirección Robladillo por VP-5803	3,6	54,3	21,6	10:05	10:00	9:55
<b>778</b>	<b>ROBLADILLO</b>	<b>4,8</b>	<b>59,1</b>	<b>16,8</b>	<b>10:14</b>	<b>10:08</b>	<b>10:03</b>
771	Cruce giro derecha dirección Valladolid por VP-5805	0,1	59,2	16,7	10:14	10:08	10:03
<b>827</b>	<b>CIGÜÑUELA</b>	<b>5,8</b>	<b>65,0</b>	<b>10,9</b>	<b>10:24</b>	<b>10:18</b>	<b>10:12</b>
806	Cruce giro izquierda dirección Zaratán por VP-5805	0,3	65,3	10,6	10:25	10:18	10:13
840	Cruce giro derecha dirección Valladolid por VA-514	2,1	67,4	8,5	10:28	10:22	10:16
<b>751</b>	<b>ZARATÁN</b>	<b>4,4</b>	<b>71,8</b>	<b>4,1</b>	<b>10:36</b>	<b>10:29</b>	<b>10:23</b>
745	Giro derecha dirección Valladolid	1,0	72,8	3,1	10:38	10:31	10:24
769	Rotonda coger lado izquierdo de frente (sentido salida ciudad)	0,3	73,1	2,8	10:39	10:31	10:25
733	Giro izquierda por Calle Mieses	2,5	75,6	0,3	10:43	10:36	10:29
<b>730</b>	<b>META CALLE MIESES frente nº 76</b>	<b>0,3</b>	<b>75,9</b>	<b>0,0</b>	<b>10:43</b>	<b>10:36</b>	<b>10:29</b>



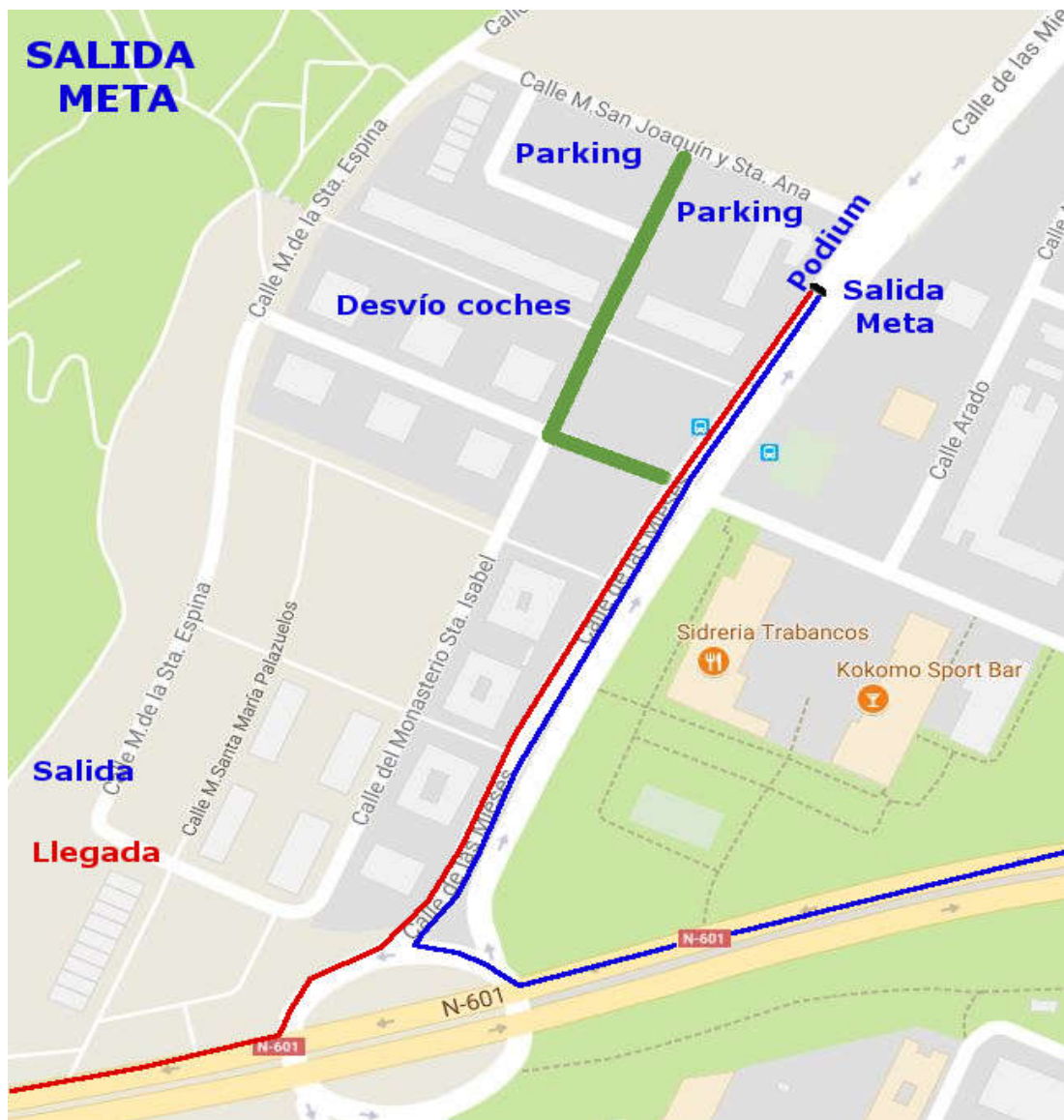


DESVÍO DE VEHÍCULOS: 100 metros antes de meta giro a la izquierda por Monasterio St. M<sup>o</sup> de Retuerta

## SALIDA NEUTRALIZADA

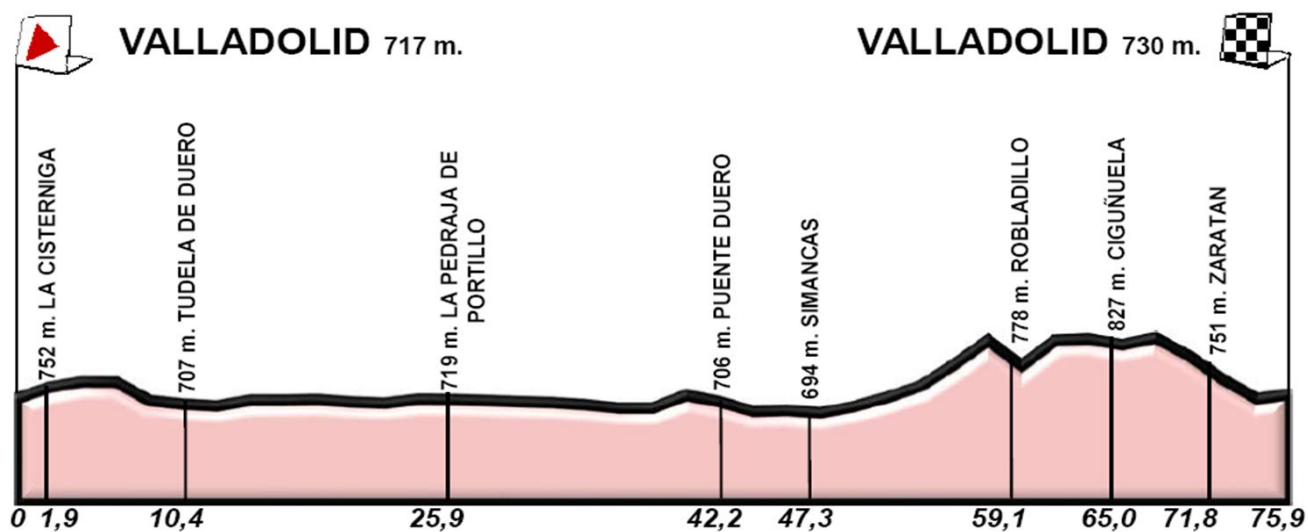


## MAPA SALIDA-META

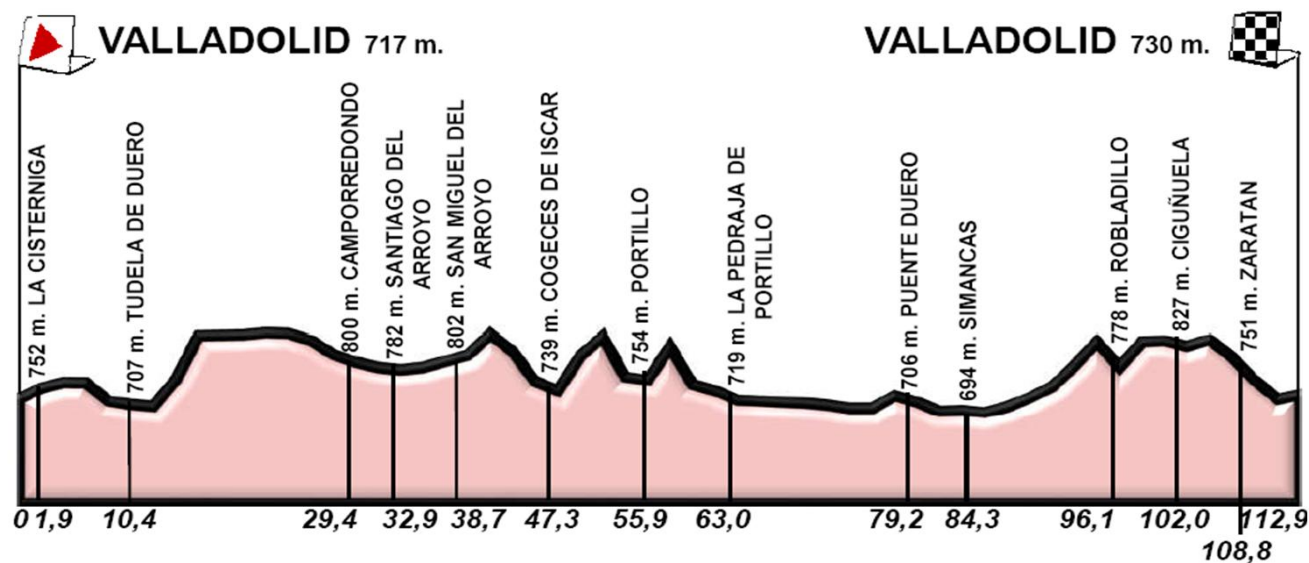




## PERFIL JUNIOR FEMINAS



## PERFIL JUNIOR HOMBRES





# CAMPEONATO DE ESPAÑA JUNIOR HOMBRES

## HOJA DE RUTA

### VALLADOLID - VALLADOLID 112,9 KMS

FECHA:	<b>Domingo 27 de agosto de 2017</b>
CONCENTRACION Y FIRMA:	De <b>10:30</b> a <b>10:55</b> horas Calle Mieses
LLAMADA CORREDORES:	<b>10:57</b> horas
SALIDA NEUTRALIZADA	<b>11:00</b> horas
SALIDA REAL:	Mieses, Padre Jose Acosta, Dr. Sanchez Arjona, Paseo del Hospital Militar, Paseo del Arco Ladrillo, General Shelly, Paseo Juan Carlos I, Av. Soria
SALIDA REAL:	Distancia de la neutralización: <b>5,5</b> kms <b>11:10</b> horas Av. Soria frente Gasolinera Galp
KILOMETROS TOTALES:	<b>112,9</b> Km.

Altitud	Itinerario	Kilometros			Horarios Previstos		
		Parcial	Total	Faltan	36	38	40
<b>720</b>	<b>SALIDA Av. Soria frente Gasolinera Galp</b>	<b>0,0</b>	<b>0,0</b>	<b>112,9</b>	<b>11:10</b>	<b>11:10</b>	<b>11:10</b>
730	Rotonda 2ª salida de frente dirección Soria por A-11	1,1	1,1	111,8	11:11	11:11	11:11
732	Rotonda 1º salida dirección La Cisterniga	0,4	1,5	111,4	11:12	11:12	11:12
<b>752</b>	<b>LA CISTERNIGA</b>	<b>0,4</b>	<b>1,9</b>	<b>111,0</b>	<b>11:13</b>	<b>11:13</b>	<b>11:12</b>
747	Rotonda 2ª salida de frente	0,4	2,3	110,6	11:13	11:13	11:13
742	Rotonda 2ª salida de frente	0,3	2,6	110,3	11:14	11:14	11:13
740	Rotonda 2ª salida de frente	0,3	2,9	110,0	11:14	11:14	11:14
740	Rotonda 2ª salida de frente	1,9	4,8	108,1	11:18	11:17	11:17
738	Rotonda 2ª salida A-11 dirección Tudela de Duero	0,3	5,1	107,8	11:18	11:18	11:17
720	Bifurcación lado derecho a vía de servicio	2,8	7,9	105,0	11:23	11:22	11:21
720	Rotonda 1ª salida giro derecha dirección Tudela de Duero	0,4	8,3	104,6	11:23	11:23	11:22
710	Rotonda dirección Tudela de Duero	2,0	10,3	102,6	11:27	11:26	11:25
<b>710</b>	<b>TUDELA DE DUERO por Av. Valladolid</b>	<b>0,1</b>	<b>10,4</b>	<b>102,5</b>	<b>11:27</b>	<b>11:26</b>	<b>11:25</b>
704	Puente sobre río Duero	1,9	12,3	100,6	11:30	11:29	11:28
709	Rotonda 2ª salida de frente dir La Parrilla por VP-2302	0,1	12,4	100,5	11:30	11:29	11:28
756	Comienza subida	1,2	13,6	99,3	11:32	11:31	11:30
851	Alto de la Parrilla	1,7	15,3	97,6	11:35	11:34	11:32
841	Cruce giro derecha dirección Camporredondo por VP-2203	9,5	24,8	88,1	11:51	11:49	11:47
<b>800</b>	<b>CAMPORREDONDO</b>	<b>4,6</b>	<b>29,4</b>	<b>83,5</b>	<b>11:59</b>	<b>11:56</b>	<b>11:54</b>
780	Rotonda giro izquierda (lado corto) dirección Santiago del Arroyo	3,5	32,9	80,0	12:04	12:01	11:59
<b>782</b>	<b>SANTIAGO DEL ARROYO</b>	<b>0,0</b>	<b>32,9</b>	<b>80,0</b>	<b>12:04</b>	<b>12:01</b>	<b>11:59</b>
795	Cruce de frente	4,4	37,3	75,6	12:12	12:08	12:05
794	Cruce de frente	0,4	37,7	75,2	12:12	12:09	12:06
<b>802</b>	<b>SAN MIGUEL DEL ARROYO</b>	<b>1,0</b>	<b>38,7</b>	<b>74,2</b>	<b>12:14</b>	<b>12:11</b>	<b>12:08</b>
805	Cruce giro derecha dirección Cogeces de Iscar por VP-1203	0,7	39,4	73,5	12:15	12:12	12:09
834	Paso bajo autovía	1,0	40,4	72,5	12:17	12:13	12:10
<b>739</b>	<b>COGECES DE ISCAR</b>	<b>6,9</b>	<b>47,3</b>	<b>65,6</b>	<b>12:28</b>	<b>12:24</b>	<b>12:20</b>
737	Cruce giro derecha dirección Portillo por VP-1003	0,3	47,6	65,3	12:29	12:25	12:21
738	Rotonda 1ª salida dirección Portillo por VP-1202. Comienza Subida	0,4	48,0	64,9	12:30	12:25	12:22
850	Alto de la Garganta	2,5	50,5	62,4	12:34	12:29	12:25
762	Cruce de frente por VP-1202 dirección Portillo	4,2	54,7	58,2	12:41	12:36	12:32
<b>754</b>	<b>PORTILLO</b>	<b>1,2</b>	<b>55,9</b>	<b>57,0</b>	<b>12:43</b>	<b>12:38</b>	<b>12:33</b>
761	Cruce giro derecha dirección Segovia	0,3	56,2	56,7	12:43	12:38	12:34
770	Cruce de frente comienza subida	0,1	56,3	56,6	12:43	12:38	12:34
800	Cruce de frente dirección al castillo de Portillo	0,3	56,6	56,3	12:44	12:39	12:34
842	Alto de Portillo	0,3	56,9	56,0	12:44	12:39	12:35
844	Giro izquierda	0,1	57,0	55,9	12:45	12:40	12:35
844	Giro derecha junto al castillo	0,1	57,1	55,8	12:45	12:40	12:35
841	Giro 180º dirección Crta. Segovia	0,2	57,3	55,6	12:45	12:40	12:35
766	Cruce giro 180º dirección Segovia por CL-601	1,5	58,8	54,1	12:48	12:42	12:38
766	Giro derecha dirección La Pedraja de Portillo por VA-303	0,4	59,2	53,7	12:48	12:43	12:38
<b>731</b>	<b>LA PEDRAJA DE PORTILLO</b>	<b>3,7</b>	<b>62,9</b>	<b>50,0</b>	<b>12:54</b>	<b>12:49</b>	<b>12:44</b>
710	Cruce N-601 de frente dirección Valdestillas por VP-9110	2,6	65,5	47,4	12:59	12:53	12:48
704	Puente estrecho	1,8	67,3	45,6	13:02	12:56	12:50





694	Cruce giro derecha dirección Puente Duero. Paso bajo vía. VP-9003	5,7	73,0	39,9	13:11	13:05	12:59
<b>706</b>	<b>PUENTE DUERO</b>	<b>6,2</b>	<b>79,2</b>	<b>33,7</b>	<b>13:22</b>	<b>13:15</b>	<b>13:08</b>
698	Giro derecha	0,1	79,3	33,6	13:22	13:15	13:08
690	Cruce giro izquierda dirección Valladolid	0,4	79,7	33,2	13:22	13:15	13:09
691	Rotonda 1ª salida giro derecha dirección Valladolid por CL-610	0,1	79,8	33,1	13:23	13:16	13:09
695	Rotonda 3ª salida dirección Simancas	1,4	81,2	31,7	13:25	13:18	13:11
<b>694</b>	<b>SIMANCAS</b>	<b>3,1</b>	<b>84,3</b>	<b>28,6</b>	<b>13:30</b>	<b>13:23</b>	<b>13:16</b>
690	Rotonda 2ª salida de frente dirección Simancas	0,1	84,4	28,5	13:30	13:23	13:16
688	Rotonda 2ª salida de frente dirección Simancas	0,7	85,1	27,8	13:31	13:24	13:17
696	Rotonda giro izquierda por Camino Huelga	0,9	86,0	26,9	13:33	13:25	13:19
699	Cruce giro derecha por Calle Calzada	0,9	86,9	26,0	13:34	13:27	13:20
715	Rotonda giro izquierda dirección Geria	0,4	87,3	25,6	13:35	13:27	13:20
706	Giro derecha paso bajo autovía	0,2	87,5	25,4	13:35	13:28	13:21
720	Cruce giro izquierda dirección Geria por VP5806	0,2	87,7	25,2	13:36	13:28	13:21
731	Cruce giro derecha dirección Robladillo por VP-5803	3,6	91,3	21,6	13:42	13:34	13:26
<b>778</b>	<b>ROBLADILLO</b>	<b>4,8</b>	<b>96,1</b>	<b>16,8</b>	<b>13:50</b>	<b>13:41</b>	<b>13:34</b>
771	Cruce giro derecha dirección Valladolid por VP-5805	0,1	96,2	16,7	13:50	13:41	13:34
<b>827</b>	<b>CIGUÑUELA</b>	<b>5,8</b>	<b>102,0</b>	<b>10,9</b>	<b>14:00</b>	<b>13:51</b>	<b>13:43</b>
806	Cruce giro izquierda dirección Zaratán por VP-5805	0,3	102,3	10,6	14:00	13:51	13:43
840	Cruce giro derecha dirección Valladolid por VA-514	2,1	104,4	8,5	14:04	13:54	13:46
<b>751</b>	<b>ZARATÁN</b>	<b>4,4</b>	<b>108,8</b>	<b>4,1</b>	<b>14:11</b>	<b>14:01</b>	<b>13:53</b>
745	Giro derecha dirección Valladolid	1,0	109,8	3,1	14:13	14:03	13:54
769	Rotonda coger lado izquierdo de frente (sentido salida ciudad)	0,3	110,1	2,8	14:13	14:03	13:55
733	Giro izquierda por Calle Mieses	2,5	112,6	0,3	14:17	14:07	13:58
<b>730</b>	<b>META CALLE MIESES frente nº 76</b>	<b>0,3</b>	<b>112,9</b>	<b>0,0</b>	<b>14:18</b>	<b>14:08</b>	<b>13:59</b>

DESVÍO DE VEHÍCULOS: 100 metros antes de meta giro a la izquierda por Monasterio St. Mª de Retuerta

## MAPA LÍNEA JUNIOR HOMBRES Y JUNIOR MUJERES

