

LXII VUELTA CICLISTA A LA ISLA DE TENERIFE

TERCERA ETAPA

LOS SILOS - SAN CRISTOBAL DE LA LAGUNA

























RUTOMETRO

3 DE SEPTIEMBRE DE 2017



Organismo Autónomo de Deportes
deporte lagunero

Distancia en Kms.			Recorrido	Altitud	Ctra.	Horario de Paso Aprox (media Km/h)			Municipio	
Parc.	Tot.	Falt.				34	36	38		
0,00	0,00		Plaza de La Constitucion (Calle del Calvario)	Neutralizada	105	Urbano	9:25:00	9:25:00	9:25:00	Loa Silos
0,03	0,03		Calle de Felix Benitez de Lugo	Neutralizada	106	Urbano				Loa Silos
0,25	0,28		Cruce con Avda. Aregume Giro	Neutralizada	108	Urbano				Loa Silos
0,30	0,58		Rotonda giro Direcc. Garachico	Neutralizada	108	Urbano				Loa Silos
0,70	1,28		Rotonda salida de Los Silos cruce con calle El Olivo	Neutralizada	90	TF-42				Loa Silos
0,00	0,00	61,49	Rotonda salida de Los Silos cruce con calle El Olivo	SALIDA OFICIAL	90	TF-42	9:30:00	9:30:00	9:30:00	Los Silos
2,44	2,44	59,05	Cruce con Avda. Daute (Caleta de Interian)		42	TF-42	9:34:18	9:34:04	9:33:51	Los Silos
1,00	3,44	58,05	Cruce con Ctra. TF-421 El Tanque-Guía de Isora		44	TF-42	9:36:04	9:35:44	9:35:26	Garachico
1,60	5,04	56,45	Entrada a La Villa Y Puerto de Garachico (Plaza Ramón Arocha)		8	TF-42	9:38:54	9:38:24	9:37:57	Garachico
0,40	5,44	56,05	Piscina Municipal de Garachico (Avda. Tome Cano)		8	TF-42	9:39:36	9:39:04	9:38:35	Garachico
0,75	6,19	55,30	Salida de la Villa y Puerto de Garachico (Avda. Adolfo Suarez)		14	TF-42	9:40:55	9:40:19	9:39:46	Garachico
0,73	6,92	54,57	Entrada al Túnel de Garachico		33	TF-42	9:42:13	9:41:32	9:40:56	Garachico
0,67	7,59	53,90	Salida del Túnel de Garachico		67	TF-42	9:43:24	9:42:39	9:41:59	Garachico
0,16	7,75	53,74	Entrada al Túnel del Guincho		77	TF-42	9:43:41	9:42:55	9:42:14	Garachico
0,72	8,47	53,02	Salida del Túnel del Guincho		85	TF-42	9:44:57	9:44:07	9:43:22	Garachico
1,60	10,07	51,42	Cruce de salida a Icod de Los Vinos		171	TF-42	9:47:46	9:46:47	9:45:54	Icod de Los Vinos
2,80	12,87	48,62	Estacion de Servicio Cepsa Depaso		177	TF-5	9:52:43	9:51:27	9:50:19	Icod de Los Vinos
0,38	13,25	48,24	Cruce de salida a TF-342 (La Mancha-La Guancha)		209	TF-5	9:53:23	9:52:05	9:50:55	Icod de Los Vinos
0,35	13,60	47,89	Cruce con Ctra. TF-362 (La Centinela-Icod) Est. Servicio CEPESA		223	TF-5	9:54:00	9:52:40	9:51:28	Icod de Los Vinos
1,17	14,77	46,72	Entrada a Túnel de Buen Paso (Falso Túnel)		237	TF-5	9:56:04	9:54:37	9:53:19	Icod de Los Vinos
0,04	14,81	46,68	Salida del Túnel de Buen Paso (Falso Túnel)		236	TF-5	9:56:08	9:54:41	9:53:23	Icod de Los Vinos
0,58	15,39	46,10	Cruce con rotonda de acceso al anillo Insular		207	TF-5	9:57:10	9:55:39	9:54:18	Icod de Los Vinos
1,02	16,41	45,08	Cruce de salida a Santo Domingo		181	TF-5	9:58:58	9:57:21	9:55:55	La Guancha
0,11	16,52	44,97	Entrada a Túnel de Santo Domingo		171	TF-5	9:59:09	9:57:32	9:56:05	La Guancha
0,29	16,81	44,68	Salida del Túnel de Santo Domingo		176	TF-5	9:59:40	9:58:01	9:56:33	La Guancha
0,52	17,33	44,16	Estación de servicio Tgas Santa Catalina		148	TF-5	10:00:35	9:58:53	9:57:22	La Guancha
0,39	17,72	43,77	Cruce con Ctra. Del PIRS de La Guancha		136	TF-5	10:01:16	9:59:32	9:57:59	La Guancha
1,17	18,89	42,60	Cruce de salida a San Juan de La Rambla		60	TF-5	10:03:20	10:01:29	9:59:50	S/Juan de La Rambla
1,11	20,00	41,49	Estación de servicio San Juan de La Rambla		65	TF-5	10:05:18	10:03:20	10:01:35	S/Juan de La Rambla
1,10	21,10	40,39	Entrada a Túnel		81	TF-5	10:07:14	10:05:10	10:03:19	S/Juan de La Rambla
0,10	21,20	40,29	Salida de Túnel		87	TF-5	10:07:25	10:05:20	10:03:28	S/Juan de La Rambla
1,41	22,61	38,88	Estación de servicio El Mirador		92	TF-5	10:09:54	10:07:41	10:05:42	Los Realejos
0,54	23,15	38,34	Entrada a Túnel		91	TF-5	10:10:51	10:08:35	10:06:33	Los Realejos
0,08	23,23	38,26	Salida de Túnel		91	TF-5	10:11:00	10:08:43	10:06:41	Los Realejos
0,42	23,65	37,84	Entrada a Túnel		91	TF-5	10:11:44	10:09:25	10:07:21	Los Realejos

0,12	23,77	37,72	Salida de Túnel		88	TF-5	10:11:57	10:09:37	10:07:32	Los Realejos
0,08	23,85	37,64	Entrada a Túnel		88	TF-5	10:12:05	10:09:45	10:07:39	Los Realejos
0,05	23,90	37,59	Salida de Túnel		88	TF-5	10:12:11	10:09:50	10:07:44	Los Realejos
0,89	24,79	36,70	Cruce de salida a La Playa del Socorro		106	TF-5	10:13:45	10:11:19	10:09:09	Los Realejos
0,70	25,49	36,00	Entrada al Túnel de San Vicente		148	TF-5	10:14:59	10:12:29	10:10:15	Los Realejos
0,17	25,66	35,83	Salida del Túnel de San Vicente		154	TF-5	10:15:17	10:12:46	10:10:31	Los Realejos
0,95	26,61	34,88	Cruce Nº 39 Salida a Los Realejos Giro		193	TF-5	10:16:58	10:14:21	10:12:01	Los Realejos
0,30	26,91	34,58	Rotonda Los Barros Giro Direccion Rotonda Castillo Negro		219	Urbano	10:17:29	10:14:51	10:12:29	Los Realejos
0,30	27,21	34,28	Rotonda Castillo Negro Giro Direcc. La Vera		214	TF-320	10:18:01	10:15:21	10:12:58	Los Realejos
0,24	27,45	34,04	Cruce con TF-315 Toscal-El Longuera-Punta Brava		220	TF-320	10:18:26	10:15:45	10:13:21	Los Realejos
0,55	28,00	33,49	Rotonda La Gorvorana		206	TF-320	10:19:25	10:16:40	10:14:13	Los Realejos
1,27	29,27	32,22	La Vera Cruce con TF-333 La Montañeta-La Zamora		210	TF-320	10:21:39	10:18:47	10:16:13	Los Realejos
0,70	29,97	31,52	Cruce salida a Autopista (Alcampo)		200	TF-320	10:22:53	10:19:57	10:17:19	La Orotava
0,60	30,57	30,92	Rotonda Las Arenas Cruce con TF-312		179	TF-320	10:23:57	10:20:57	10:18:16	Pto de La Cruz
0,77	31,34	30,15	Rotonda Bar "Mi Niño" Giro Direcc. Via de Servicio		196	TF-320	10:25:18	10:22:14	10:19:29	La Orotava
0,20	31,54	29,95	Via de Servicio		201	TF-320	10:25:40	10:22:34	10:19:48	La Orotava
0,41	31,95	29,54	Lavados Elsa		214	V.Servic	10:26:23	10:23:15	10:20:27	La Orotava
0,66	32,61	28,88	Puente de entrada a la Urb. El Mayorazgo		251	V.Servic	10:27:33	10:24:21	10:21:29	La Orotava
0,18	32,79	28,70	Rotonda de entrada a la Urb. El Mayorazgo-Giro Direcc. Santa Cruz		252	V.Servic	10:27:52	10:24:39	10:21:46	La Orotava
0,38	33,17	28,32	Entrada en Autopista Tf-5 (por Carril de aceleración)		258	Urbano	10:28:32	10:25:17	10:22:22	La Orotava
0,10	33,27	28,22	Salida de Autopista TF-5 (por Salida 33 direcc. Rotonda del Ramal)		260	TF-5	10:28:43	10:25:27	10:22:32	La Orotava
0,23	33,50	27,99	Rotonda del Ramal		271	TF-5	10:29:07	10:25:50	10:22:54	La Orotava
0,06	33,56	27,93	Cruce con Ctra. TF-211 Giro		272	Urbano	10:29:13	10:25:56	10:22:59	La Orotava
0,41	33,97	27,52	Rotonda Monumento a la Princesa Dacil Giro		296	TF-211	10:29:57	10:26:37	10:23:38	La Orotava
0,35	34,32	27,17	Plaza de La Paz(cruce con Ctra. TF-21) Giro		324	TF-211	10:30:34	10:27:12	10:24:11	La Orotava
0,09	34,41	27,08	Paseo Dominguez Afonso		171	Urbano	10:30:43	10:27:21	10:24:20	La Orotava
0,18	34,59	26,90	Fin La Orotava		172	Urbano	10:31:02	10:27:39	10:24:37	La Orotava
0,05	34,64	26,85	Mirador de Humboldt		175	Urbano	10:31:08	10:27:44	10:24:42	La Orotava
0,59	35,23	26,26	Cuesta de La Villa		173	Urbano	10:32:10	10:28:43	10:25:38	La Orotava
0,33	35,56	25,93	Cruce con Ctra. TF-217 (Santa Ursula-La Victoria) Giro		313	TF-217	10:32:45	10:29:16	10:26:09	La Orotava
0,33	35,89	25,60	Fin Cuesta de La Villa		322	TF-21	10:33:20	10:29:49	10:26:40	Santa Ursula
0,33	36,22	25,27	Rotonda cruce con Ctra. Nueva Corujera		308	TF-217	10:33:55	10:30:22	10:27:11	Santa Ursula
0,83	37,05	24,44	Santa Ursula		277	TF-21	10:35:23	10:31:45	10:28:30	Santa Ursula
0,48	37,53	23,96	Cruce con Rambla Dr. Pérez (Ayto de Santa Ursula) Giro		284	TF-217	10:36:14	10:32:33	10:29:15	Santa Ursula
0,51	38,04	23,45	Carretera Vieja (TF-213)		264	TF-213	10:37:08	10:33:24	10:30:04	Santa Ursula
0,61	38,65	22,84	Lavanderia Mara		252	TF-213	10:38:12	10:34:25	10:31:02	Santa Ursula
0,86	39,51	21,98	Cruce con calle Santo Domingo giro		264	TF-213	10:39:43	10:35:51	10:32:23	La Victoria
0,07	39,58	21,91	Cruce con calle La Costa		257	Urbano	10:39:51	10:35:58	10:32:30	La Victoria
0,26	39,84	21,65	Entrada al Túnel de paso Bajo Autopista TF-5		225	Urbano	10:40:18	10:36:24	10:32:54	La Victoria
0,04	39,88	21,61	Salida del Túnel de paso Bajo Autopista TF-5 a Ctra.. TF-174		220	Urbano	10:40:23	10:36:28	10:32:58	La Victoria
1,05	40,93	20,56	Cruce de salida a la Autopista TF-5		274	TF-174	10:42:14	10:38:13	10:34:38	La Victoria

0,34	41,27	20,22	Cambio de rasante		283	TF-174	10:42:50	10:38:47	10:35:10	La Victoria
0,15	41,42	20,07	Cambio de rasante		275	TF-174	10:43:06	10:39:02	10:35:24	La Victoria
0,46	41,88	19,61	Cambio de rasante		311	TF-174	10:43:54	10:39:48	10:36:08	La Matanza
0,15	42,03	19,46	Rotonda de cruce con calle Acentejo	⊕	308	TF-174	10:44:10	10:40:03	10:36:22	La Matanza
0,53	42,56	18,93	Cambio de rasante		333	TF-174	10:45:06	10:40:56	10:37:12	La Matanza
0,21	42,77	18,72	Cambio de rasante		327	TF-174	10:45:29	10:41:17	10:37:32	La Matanza
0,47	43,24	18,25	Cruce con calle Acentejo	↑	353	TF-174	10:46:18	10:42:04	10:38:16	La Matanza
0,32	43,56	17,93	Cambio de rasante		358	TF-174	10:46:52	10:42:36	10:38:47	La Matanza
0,28	43,84	17,65	Cambio de rasante		349	TF-174	10:47:22	10:43:04	10:39:13	La Matanza
0,42	44,26	17,23	Cruce con Ctra. Las Breñas (TF-172) giro	↖	375	TF-174	10:48:06	10:43:46	10:39:53	La Matanza
0,34	44,60	16,89	Cruce con entrada a la Urb. Puntillo del Sol	↑	356	TF-172	10:48:42	10:44:20	10:40:25	El Sauzal
0,51	45,11	16,38	Cruce con entrada a la Urb. Los Naranjos	↑	336	TF-172	10:49:36	10:45:11	10:41:14	El Sauzal
0,44	45,55	15,94	Cruce con entrada a las Urbs. Puertito y Los Perales	↑	295	TF-172	10:50:23	10:45:55	10:41:55	El Sauzal
0,58	46,13	15,36	Cruce con entrada a la Urb. La Primavera	↑	264	TF-172	10:51:24	10:46:53	10:42:50	El Sauzal
0,12	46,25	15,24	Cruce con Ctra. de La Virgen y de Los Angeles	↑	250	TF-172	10:51:37	10:47:05	10:43:02	El Sauzal
0,98	47,23	14,26	Plaza El Principe-El Sauzal		322	TF-172	10:53:21	10:48:43	10:44:34	El Sauzal
0,02	47,25	14,24	Avda. Inmaculada Concepción (TF-172)		323	Urbano	10:53:23	10:48:45	10:44:36	El Sauzal
0,56	47,81	13,68	Cruce con Calle Calvario	↑	347	TF-172	10:54:22	10:49:41	10:45:29	El Sauzal
0,59	48,40	13,09	Estación de Servicio Repsol		384	TF-172	10:55:25	10:50:40	10:46:25	El Sauzal
0,93	49,33	12,16	Rotonda de Sauzal Cruce Ctra. TF-152 Giro Direcc. Tacoronte	⊕	461	TF-172	10:57:03	10:52:13	10:47:53	El Sauzal
1,21	50,54	10,95	Estación de servicio BP		512	TF-152	10:59:11	10:54:14	10:49:48	El Sauzal
0,51	51,05	10,44	Rotonda entrada a Tacoronte		526	TF-152	11:00:05	10:55:05	10:50:36	El Sauzal
0,15	51,20	10,29	Rotonda de Cruce con calle V Centenario y Calle Corrocho	⊕	528	TF-152	11:00:21	10:55:20	10:50:51	Tacoronte
0,31	51,51	9,98	Cruce con Ctra. TF-16 (Tacoronte-Tejina)	↑	527	TF-152	11:00:54	10:55:51	10:51:20	Tacoronte
1,70	53,21	8,28	El Torreón		576	TF-152	11:03:54	10:58:41	10:54:01	Tacoronte
0,31	53,52	7,97	Los Naranjeros		579	TF-152	11:04:27	10:59:12	10:54:30	Tacoronte
1,25	54,77	6,72	Fin Los Naranjeros		582	TF-152	11:06:39	11:01:17	10:56:29	Tacoronte
0,86	55,63	5,86	Restaurante Los Limoneros		607	TF-152	11:08:10	11:02:43	10:57:50	Tacoronte
0,31	55,94	5,55	Cruce con Ctra. TF-156 El Boqueron-Valle de Guerra)	↑	613	TF-152	11:08:43	11:03:14	10:58:20	La Laguna
0,16	56,10	5,39	Rotonda		611	TF-152	11:09:00	11:03:30	10:58:35	La Laguna
0,39	56,49	5,00	Rotonda Cruce con Salida Nº 14 a Autopista TF-5	⊕	617	TF-152	11:09:41	11:04:09	10:59:12	La Laguna
1,40	57,89	3,60	Cruce con Ctra. TF-154 (El Portezuelo-El Socorro-Tegueste) Giro	↖	622	TF-152	11:12:10	11:06:29	11:01:24	Tegueste
0,71	58,60	2,89	Rotonda	⊕	631	TF-152	11:13:25	11:07:40	11:02:32	La Laguna
0,07	58,67	2,82	Cruce con Ctra. TF-235 (Aeropuerto Tenerife Norte-Aguagarcía)	↑	628	TF-152	11:13:32	11:07:47	11:02:38	La Laguna
2,02	60,69	0,80	Cruce con Rotonda de San Benito	⊕	571	TF-152	11:17:06	11:11:09	11:05:50	La Laguna
0,05	60,74	0,75	Calle Marques de Celada		571	Urbano	11:17:11	11:11:14	11:05:54	La Laguna
0,49	61,23	0,26	Calle Adelantado		559	Urbano	11:18:03	11:12:03	11:06:41	La Laguna
0,26	61,49	0,00	Plaza de La Concepción (esquina de la cruz Roja)		558	Urbano	11:18:31	11:12:29	11:07:05	La Laguna