
























LXII VUELTA CICLISTA A LA ISLA DE TENERIFE
PRIMERA ETAPA - PRIMER SECTOR
 BUENAVISTA - EL SAUSAL
 RUTOMETRO
 1 DE SEPTIEMBRE DE 2017



Organismo Autónomo de Deportes
deporte lagunero

Distancia en Kms.			Recorrido	Altitud	Ctra.	Horario de Paso Aprox (media Km/h)			Municipio	
Parc.	Tot.	Falt.				34	36	38		
0,00	0,00		Ayuntamiento de Buenavista del Norte (Calle La Alhóndiga)	Neutralizada	122	Urbano	9:55:00	9:55:00	9:55:00	Buenavista del Norte
0,08	0,08		Cruce con Calle Cruz	Neutralizada	125	Urbano				Buenavista del Norte
0,10	0,18		Cruce con Ctra. TF-445 y Calle La Cancela	Neutralizada	128	Urbano				Buenavista del Norte
0,03	0,21		Plaza San Sebastian	Neutralizada	130	Urbano				Buenavista del Norte
0,04	0,25		Cruce con Avda. Juan Méndez el Viejo (TF-42)	Neutralizada	130	Urbano				Buenavista del Norte
0,00	0,00	51,12	Avda. Juan Méndez el Viejo (TF-42)	SALIDA OFICIAL	130	Urbano	10:00:00	10:00:00	10:00:00	Buenavista del Norte
0,21	0,21	50,91	Rotonda cruce con Avda. Constitución y Calle Cancela		132	TF-42	10:00:22	10:00:21	10:00:20	Buenavista del Norte
0,74	0,95	50,17	Rotonda		144	TF-42	10:01:41	10:01:35	10:01:30	Buenavista del Norte
0,98	1,93	49,19	Plaza y Ermita de San Bernardo		129	TF-42	10:03:24	10:03:13	10:03:03	Los Silos
1,22	3,15	47,97	Rotonda entrada a Los Silos Cruce con Avda. Aregume		109	TF-42	10:05:34	10:05:15	10:04:58	Los Silos
0,74	3,89	47,23	Rotonda salida de Los Silos cruce con calle El Olivo giro		90	TF-42	10:06:52	10:06:29	10:06:09	Los Silos
2,44	6,33	44,79	Cruce con Avda. Daute (Caleta de Interian)		42	TF-42	10:11:10	10:10:33	10:10:00	Los Silos
1,00	7,33	43,79	Cruce con Ctra. TF-421 El Tanque-Guia de Isora		44	TF-42	10:12:56	10:12:13	10:11:34	Garachico
1,60	8,93	42,19	Entrada a La Villa Y Puerto de Garachico (Plaza Ramón Arocha)		8	TF-42	10:15:46	10:14:53	10:14:06	Garachico
0,40	9,33	41,79	Piscina Municipal de Garachico (Avda. Tome Cano)		8	TF-42	10:16:28	10:15:33	10:14:44	Garachico
0,75	10,08	41,04	Salida de la Villa y Puerto de Garachico (Avda. Adolfo Suarez)		14	TF-42	10:17:47	10:16:48	10:15:55	Garachico
0,73	10,81	40,31	Entrada al Túnel de Garachico		33	TF-42	10:19:05	10:18:01	10:17:04	Garachico
0,67	11,48	39,64	Salida del Túnel de Garachico		67	TF-42	10:20:16	10:19:08	10:18:08	Garachico
0,16	11,64	39,48	Entrada al Túnel del Guincho		77	TF-42	10:20:32	10:19:24	10:18:23	Garachico
0,72	12,36	38,76	Salida del Túnel del Guincho		85	TF-42	10:21:49	10:20:36	10:19:31	Garachico
1,60	13,96	37,16	Cruce de salida a Icod de Los Vinos		171	TF-42	10:24:38	10:23:16	10:22:03	Icod de Los Vinos
2,80	16,76	34,36	Estacion de Servicio Cepsa Depaso		177	TF-5	10:29:35	10:27:56	10:26:28	Icod de Los Vinos
0,38	17,14	33,98	Cruce de salida a TF-342 (La Mancha-La Guancha)		209	TF-5	10:30:15	10:28:34	10:27:04	Icod de Los Vinos
0,35	17,49	33,63	Cruce con Ctra. TF-362 (La Centinela-Icod) Est. Servicio CEPESA		223	TF-5	10:30:52	10:29:09	10:27:37	Icod de Los Vinos
1,17	18,66	32,46	Entrada a Túnel de Buen Paso (Falso Túnel)		237	TF-5	10:32:56	10:31:06	10:29:28	Icod de Los Vinos
0,04	18,70	32,42	Salida del Túnel de Buen Paso (Falso Túnel)		236	TF-5	10:33:00	10:31:10	10:29:32	Icod de Los Vinos
0,58	19,28	31,84	Cruce con rotonda de acceso al anillo Insular		207	TF-5	10:34:01	10:32:08	10:30:27	Icod de Los Vinos
1,02	20,30	30,82	Cruce de salida a Santo Domingo		181	TF-5	10:35:49	10:33:50	10:32:03	La Guancha
0,11	20,41	30,71	Entrada a Túnel de Santo Domingo		171	TF-5	10:36:01	10:34:01	10:32:14	La Guancha
0,29	20,70	30,42	Salida del Túnel de Santo Domingo		176	TF-5	10:36:32	10:34:30	10:32:41	La Guancha
0,52	21,22	29,90	Estación de servicio Tgas Santa Catalina		148	TF-5	10:37:27	10:35:22	10:33:30	La Guancha
0,39	21,61	29,51	Cruce con Ctra. Del PIRS de La Guancha		136	TF-5	10:38:08	10:36:01	10:34:07	La Guancha
1,17	22,78	28,34	Cruce de salida a San Juan de La Rambla		60	TF-5	10:40:12	10:37:58	10:35:58	S/Juan de La Rambla
1,11	23,89	27,23	Estación de servicio San Juan de La Rambla		65	TF-5	10:42:10	10:39:49	10:37:43	S/Juan de La Rambla
1,10	24,99	26,13	Entrada a Túnel		81	TF-5	10:44:06	10:41:39	10:39:27	S/Juan de La Rambla
0,10	25,09	26,03	Salida de Túnel		87	TF-5	10:44:17	10:41:49	10:39:37	S/Juan de La Rambla

1,41	26,50	24,62	Estación de servicio El Mirador		Sprint Especial	92	TF-5	10:46:46	10:44:10	10:41:51	Los Realejos
0,54	27,04	24,08	Entrada a Túnel			91	TF-5	10:47:43	10:45:04	10:42:42	Los Realejos
0,08	27,12	24,00	Salida de Túnel			91	TF-5	10:47:52	10:45:12	10:42:49	Los Realejos
0,42	27,54	23,58	Entrada a Túnel			91	TF-5	10:48:36	10:45:54	10:43:29	Los Realejos
0,12	27,66	23,46	Salida de Túnel			88	TF-5	10:48:49	10:46:06	10:43:40	Los Realejos
0,08	27,74	23,38	Entrada a Túnel			88	TF-5	10:48:57	10:46:14	10:43:48	Los Realejos
0,05	27,79	23,33	Salida de Túnel			88	TF-5	10:49:02	10:46:19	10:43:53	Los Realejos
0,89	28,68	22,44	Cruce de salida a La Playa del Socorro			106	TF-5	10:50:37	10:47:48	10:45:17	Los Realejos
0,70	29,38	21,74	Entrada al Túnel de San Vicente			148	TF-5	10:51:51	10:48:58	10:46:23	Los Realejos
0,17	29,55	21,57	Salida del Túnel de San Vicente			154	TF-5	10:52:09	10:49:15	10:46:39	Los Realejos
0,95	30,50	20,62	Cruce Nº 39 Salida a Los Realejos Giro			193	TF-5	10:53:49	10:50:50	10:48:09	Los Realejos
0,30	30,80	20,32	Rotonda Los Barros Giro Direccion Rotonda Castillo Negro			219	Urbano	10:54:21	10:51:20	10:48:38	Los Realejos
0,30	31,10	20,02	Rotonda Castillo Negro Giro Direcc. La Vera			214	TF-320	10:54:53	10:51:50	10:49:06	Los Realejos
0,24	31,34	19,78	Cruce con TF-315 Toscal-El Longuera-Punta Brava			220	TF-320	10:55:18	10:52:14	10:49:29	Los Realejos
0,55	31,89	19,23	Rotonda La Gorvorana			206	TF-320	10:56:17	10:53:09	10:50:21	Los Realejos
1,27	33,16	17,96	La Vera Cruce con TF-333 La Montañeta-La Zamora			210	TF-320	10:58:31	10:55:16	10:52:21	Los Realejos
0,70	33,86	17,26	Cruce salida a Autopista (Alcampo)			200	TF-320	10:59:45	10:56:26	10:53:28	La Orotava
0,60	34,46	16,66	Rotonda Las Arenas Cruce con TF-312			179	TF-320	11:00:49	10:57:26	10:54:25	Pto de La Cruz
0,77	35,23	15,89	Rotonda Bar "Mi Niño" Giro Direcc. Via de Servicio			196	TF-320	11:02:10	10:58:43	10:55:38	La Orotava
0,20	35,43	15,69	Vía de Servicio			201	TF-320	11:02:31	10:59:03	10:55:57	La Orotava
0,41	35,84	15,28	Lavados Elsa			214	V.Servic	11:03:15	10:59:44	10:56:35	La Orotava
0,66	36,50	14,62	Puente de entrada a la Urb. El Mayorazgo			251	V.Servic	11:04:25	11:00:50	10:57:38	La Orotava
0,18	36,68	14,44	Rotonda de entrada a la Urb. El Mayorazgo-Giro Direcc. Santa Cruz			252	V.Servic	11:04:44	11:01:08	10:57:55	La Orotava
0,38	37,06	14,06	Entrada en Autopista Tf-5 (por Carril de aceleración)			258	Urbano	11:05:24	11:01:46	10:58:31	La Orotava
0,10	37,16	13,96	Salida de Autopista TF-5 (por Salida 33 direcc. Rotonda del) Ramal			260	TF-5	11:05:35	11:01:56	10:58:40	La Orotava
0,23	37,39	13,73	Rotonda del Ramal			271	TF-5	11:05:59	11:02:19	10:59:02	La Orotava
0,06	37,45	13,67	Cruce con Ctra. TF-211 Giro			272	Urbano	11:06:05	11:02:25	10:59:08	La Orotava
0,41	37,86	13,26	Rotonda Monumento a la Princesa Dacil Giro			296	TF-211	11:06:49	11:03:06	10:59:47	La Orotava
0,35	38,21	12,91	Plaza de La Paz(cruce con Ctra. TF-21) Giro			324	TF-211	11:07:26	11:03:41	11:00:20	La Orotava
0,09	38,30	12,82	Paseo Dominguez Afonso			171	Urbano	11:07:35	11:03:50	11:00:28	La Orotava
0,18	38,48	12,64	Fin La Orotava			172	Urbano	11:07:54	11:04:08	11:00:45	La Orotava
0,05	38,53	12,59	Mirador de Humboldt			175	Urbano	11:08:00	11:04:13	11:00:50	La Orotava
0,59	39,12	12,00	Cuesta de La Villa		Meta Volante	173	Urbano	11:09:02	11:05:12	11:01:46	La Orotava
0,33	39,45	11,67	Cruce con Ctra. TF-217 (Santa Ursula-La Victoria) Giro			313	TF-217	11:09:37	11:05:45	11:02:17	La Orotava
0,33	39,78	11,34	Fin Cuesta de La Villa			322	TF-21	11:10:12	11:06:18	11:02:49	Santa Ursula
0,33	40,11	11,01	Rotonda cruce con Ctra. Nueva Corujera			308	TF-217	11:10:47	11:06:51	11:03:20	Santa Ursula
0,83	40,94	10,18	Santa Ursula			277	TF-21	11:12:15	11:08:14	11:04:39	Santa Ursula
0,48	41,42	9,70	Cruce con Rambla Dr. Pérez (Ayto de Santa Ursula) Giro			284	TF-217	11:13:06	11:09:02	11:05:24	Santa Ursula
0,51	41,93	9,19	Carretera Vieja (TF-213)			264	TF-213	11:14:00	11:09:53	11:06:12	Santa Ursula
0,61	42,54	8,58	Lavandería Mara			252	TF-213	11:15:04	11:10:54	11:07:10	Santa Ursula

0,86	43,40	7,72	Cruce con calle Santo Domingo Giro	↖	264	TF-213	11:16:35	11:12:20	11:08:32	La Victoria
0,07	43,47	7,65	Cruce con calle La Costa	↑	257	Urbano	11:16:43	11:12:27	11:08:38	La Victoria
0,26	43,73	7,39	Entrada al Túnel de paso Bajo Autopista TF-5	⤴	225	Urbano	11:17:10	11:12:53	11:09:03	La Victoria
0,04	43,77	7,35	Salida del Túnel de paso Bajo Autopista TF-5 a Ctra.. TF-174		220	Urbano	11:17:14	11:12:57	11:09:07	La Victoria
1,05	44,82	6,30	Cruce de salida a la Autopista TF-5	↑	274	TF-174	11:19:06	11:14:42	11:10:46	La Victoria
0,34	45,16	5,96	Cambio de rasante		283	TF-174	11:19:42	11:15:16	11:11:18	La Victoria
0,15	45,31	5,81	Cambio de rasante		275	TF-174	11:19:58	11:15:31	11:11:33	La Victoria
0,46	45,77	5,35	Cambio de rasante		311	TF-174	11:20:46	11:16:17	11:12:16	La Matanza
0,15	45,92	5,20	Rotonda de cruce con calle Acentejo	⊕	308	TF-174	11:21:02	11:16:32	11:12:30	La Matanza
0,53	46,45	4,67	Cambio de rasante		333	TF-174	11:21:58	11:17:25	11:13:21	La Matanza
0,21	46,66	4,46	Cambio de rasante		327	TF-174	11:22:20	11:17:46	11:13:40	La Matanza
0,47	47,13	3,99	Cruce con calle Acentejo	↑	353	TF-174	11:23:10	11:18:33	11:14:25	La Matanza
0,32	47,45	3,67	Cambio de rasante		358	TF-174	11:23:44	11:19:05	11:14:55	La Matanza
0,28	47,73	3,39	Cambio de rasante		349	TF-174	11:24:14	11:19:33	11:15:22	La Matanza
0,42	48,15	2,97	Cruce con Ctra. Las Breñas (TF-172) giro	↖	375	TF-174	11:24:58	11:20:15	11:16:02	La Matanza
0,34	48,49	2,63	Cruce con entrada a la Urb. Puntillo del Sol	↑	356	TF-172	11:25:34	11:20:49	11:16:34	El Sauzal
0,51	49,00	2,12	Cruce con entrada a la Urb. Los Naranjos	↑	336	TF-172	11:26:28	11:21:40	11:17:22	El Sauzal
0,44	49,44	1,68	Cruce con entrada a las Urbs. Puertito y Los Perales	↑	295	TF-172	11:27:15	11:22:24	11:18:04	El Sauzal
0,58	50,02	1,10	Cruce con entrada a la Urb. La Primavera	↑	264	TF-172	11:28:16	11:23:22	11:18:59	El Sauzal
0,12	50,14	0,98	Cruce con Ctra. de La Virgen y de Los Angeles	↑	250	TF-172	11:28:29	11:23:34	11:19:10	El Sauzal
0,98	51,12	0,00	Plaza El Principe-El Sauzal		322	TF-172	11:30:13	11:25:12	11:20:43	El Sauzal

Comienza Puerto

Premio Montaña 3ª META