

ALMERÍA - ROQUETAS DE MAR

CONCENTRACIÓN Y FIRMA/Rassemblement de départ et signatures De 11:15 a 12:00 horas - Av. Federico García Lorca (frente Automovil Club)

LLAMADA/ Appel: 12:00

SALIDA NEUTRALIZADA /Depart fictif: 12:05 ALMERÍA, por Av. Federico García Lorca, c/ Obispo Orberá - Puerta de Purchena - Paseo de Almería - Vía Parque de Nicolás Salmerón - Pescadería - Vía Litoral - Castillo de San Telmo (Total Neutralizado: 5 kms)





SALIDA REAL / Depart: 12:15 horas, N-340 Castillo de San Telmo dir. Aguadulce - modalidad Salida Lanzada






























MEDIAS HORARIAS PROBABLES / Moyens horaires: 38, 40 y 42 km/h

CIERRE DE CONTROL / Clôture control: 8% sobre el tiempo del 1º corredor

ITINERARIO Y LOCALIDADES DE PASO

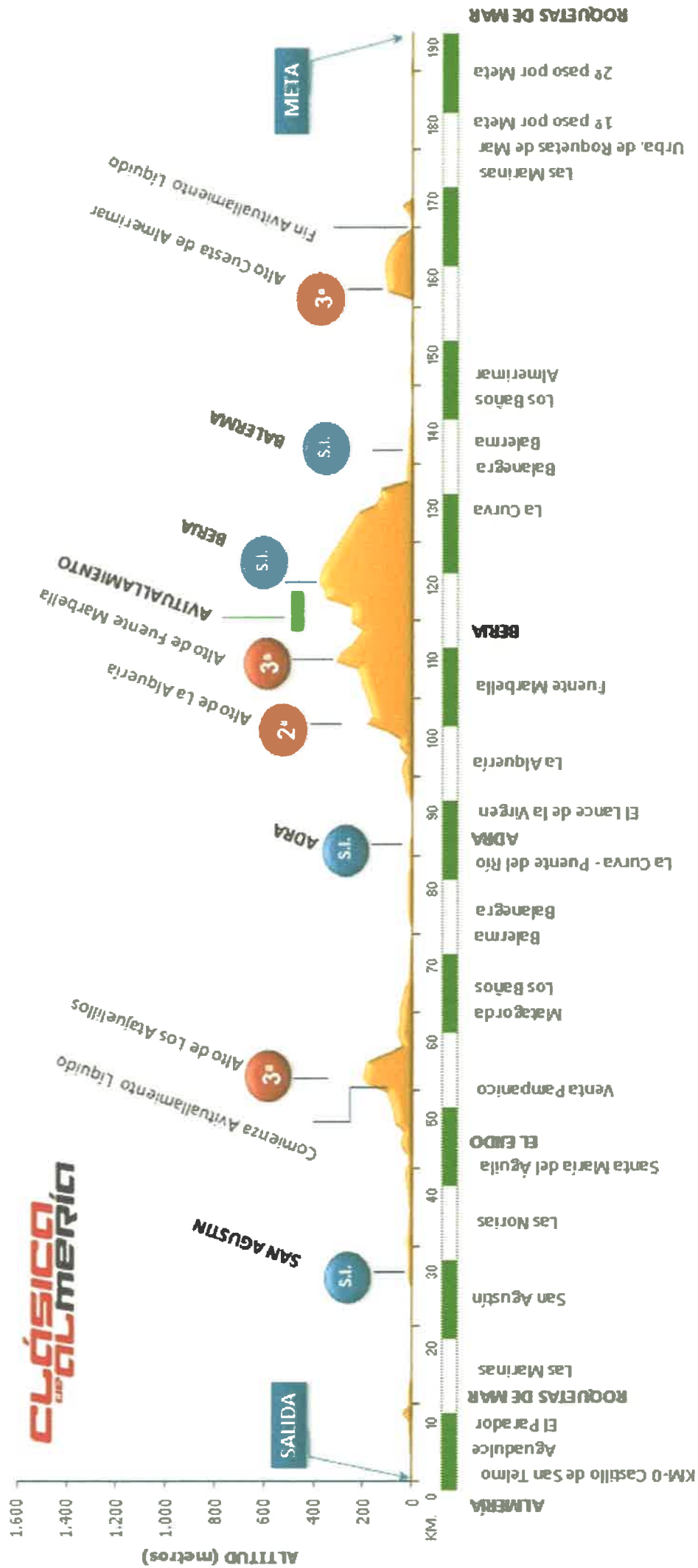
ALTITUD		KILÓMETROS			MEDIA HORARIA		
		PARCIAL	TOTAL	FALTAN	38	40	42
5	ALMERÍA	0,0	0,0	190,9	12:15	12:15	12:15
5	KM 0 - pasado Castillo de San Telmo en N-340 dir. Aguadulce	0,0	0,0	190,9	12:15	12:15	12:15
5	Túnel de La Garrofa - iluminado - 200 metros	2,3	2,3	188,6	12:19	12:18	12:18
5	Túnel de El Palmer - iluminado - 350 metros	1,5	3,8	187,1	12:21	12:21	12:20
5	Aguadulce	2,6	6,4	184,5	12:25	12:25	12:24
10	Rotonda entrada población - se toma por la derecha.	0,1	6,5	184,4	12:25	12:25	12:24
10	Rotonda centro población - se toma por la derecha - se sigue dirección El Parador	0,4	6,9	184,0	12:26	12:25	12:25
15	Rotonda - se toma por la derecha dirección El Parador	0,7	7,6	183,3	12:27	12:26	12:26
15	Rotonda Centro de Exposiciones - se sigue dirección El Parador	0,3	7,9	183,0	12:27	12:27	12:26
25	Varias Rotondas - se toman por la derecha dirección El Parador	0,9	8,8	182,1	12:29	12:28	12:28
40	El Parador	0,7	9,5	181,4	12:30	12:29	12:29
40	Rotonda - se circunvala y se toma dir. Roquetas de Mar por Ctra. Allcún	0,2	9,7	181,2	12:30	12:30	12:29
30	Rotonda Carretera de Los Motores	0,4	10,1	180,8	12:31	12:30	12:29
25	Rotonda de La Fabriquilla - se sigue dirección Roquetas de Mar	0,4	10,5	180,4	12:32	12:31	12:30
15	3 rotondas - se toman por la derecha - se sigue dirección Roquetas de Mar	0,5	11,0	179,9	12:32	12:31	12:31
10	Rotonda Enlace Autovía ¡Precaución! Estrechamiento	2,4	13,4	177,5	12:36	12:35	12:34
10	Rotonda Centro Comercial	0,6	14,0	176,9	12:37	12:36	12:35
5	ROQUETAS DE MAR	0,2	14,2	176,7	12:37	12:36	12:35
5	Rotonda Pabellón Infanta Cristina - se toma por dcha.	0,5	14,7	176,2	12:38	12:37	12:36
5	Rotonda La Aduana - se sigue dir. El Puerto por Av. Roquetas de Mar	0,2	14,9	176,0	12:39	12:37	12:36
5	Avenida Roquetas de Mar - se sigue dirección El Puerto	0,3	15,2	175,7	12:39	12:38	12:37
5	Rotonda El Puerto - se sigue dirección Urbanización por Av. Sabinal	0,8	16,0	174,9	12:40	12:39	12:38
5	Rotonda Castillo Santa Ana - se sigue por Avenida Sabinal	0,5	16,5	174,4	12:41	12:40	12:39
5	Rotonda Urbanización - se sigue dir. Las Marinas - ¡Precaución! Viales en calzada	2,5	19,0	171,9	12:45	12:43	12:42
5	Las Marinas - ¡Precaución! Viales en calzada	0,5	19,5	171,4	12:46	12:44	12:43
5	Rotonda - se toma por la derecha dirección San Agustín - El Solanillo por AL-3300	1,1	20,6	170,3	12:48	12:46	12:44
5	Cruce El Solanillo - se sigue recto dirección San Agustín - El Solanillo por AL-3300	1,4	22,0	168,9	12:50	12:48	12:46
5	Giro derecha dirección San Agustín	4,3	26,3	164,6	12:57	12:54	12:53
15	San Agustín - se sigue por Calle Agua dirección La Mojenera	0,6	26,9	164,0	12:57	12:55	12:53
20	SPRINT INTERMEDIO	0,5	27,4	163,5	12:58	12:56	12:54
20	Giro derecha dirección La Mojenera - ¡Precaución! Isleta central	0,3	27,7	163,2	12:59	12:57	12:55
20	Rotonda - se toma por la izquierda - se sigue por calle Diagonal	0,3	28,0	162,9	12:59	12:57	12:55
20	Giro izquierda dirección La Mojenera por Ctra. San Agustín	0,5	28,5	162,4	13:00	12:58	12:56
15	Cruce de Los Palos - giro izquierda dirección Las Norias por A-1050	4,0	32,5	158,4	13:06	13:04	13:01
10	Las Norias	3,9	36,4	154,5	13:12	13:10	13:07
10	Rotonda - se toma por ambos lados - se sigue recto dir. Sta. Mª del Águila	1,1	37,5	153,4	13:14	13:11	13:09
15	Rotonda - se toma por la derecha	0,4	37,9	153,0	13:15	13:12	13:09
15	Santa María del Águila	3,6	41,5	149,4	13:21	13:17	13:14
15	Giro izquierda dirección El Ejido por N-340a	0,3	41,8	149,1	13:21	13:18	13:15
15	Rotonda - se toma por ambos lados - se sigue recto dirección El Ejido	0,5	42,3	148,6	13:22	13:18	13:15
20	EL EJIDO	0,6	42,9	148,0	13:23	13:19	13:16
25	Rotonda Ejido Hotel - se toma por la derecha - Entrada a Bulevar de El Ejido	0,8	43,7	147,2	13:24	13:21	13:17
30	¡Precaución! Viales entrada Bulevar - estrechamiento Rotonda	0,4	44,1	146,8	13:25	13:21	13:18
30	Bulevar de El Ejido	0,2	44,3	146,6	13:25	13:21	13:18
35	Giro derecha dirección Dalías - Berja	1,3	45,6	145,3	13:27	13:23	13:20
40	Rotonda L'Almud - se toma por la derecha - se sigue por A-358	0,5	46,1	144,8	13:28	13:24	13:21
45	Giro izquierda por Ctra. Paraje Cuatro Vientos	0,4	46,5	144,4	13:28	13:25	13:21
45	Giro derecha por AL-4302 dirección Dalías	2,9	49,4	141,5	13:33	13:29	13:26
180	Comienza Puerto	2,6	52,0	138,9	13:37	13:33	13:29
335	Puerto  Alto de Los Atajuelillos - 3ª cat.	0,9	52,9	138,0	13:39	13:34	13:31

ALTITUD		KILÓMETROS			MEDIA HORARIA		
		PARCIAL	TOTAL	FALTAN	38	40	42
335	Giro derecha por A-358 direccion El Ejido	0,1	53,0	137,9	13:39	13:35	13:31
180	 Venta Pampanico ¡Precaución! Isletas centrales - se toma por la derecha	1,6	54,6	136,3	13:41	13:37	13:33
100	 ¡Precaución! Isletas centrales en el descenso	1,4	56,0	134,9	13:43	13:39	13:35
40	 Rotonda L'AIMUD - giro derecha direccion Autovía A7	1,2	57,2	133,7	13:45	13:41	13:37
40	 Rotonda - se toma por ambos lados - sigue direccion Autovía A7	0,7	57,9	133,0	13:46	13:42	13:38
35	 Rotondas bajo Autovía - se sigue direccion Matagorda por Camino Viejo de Adra	0,4	58,3	132,6	13:47	13:42	13:38
35	 Giro izquierda direccion Matagorda - Los Baños por AL-4301	1,6	59,9	131,0	13:50	13:45	13:41
20	Matagorda	3,9	63,8	127,1	13:56	13:51	13:46
20	 Rotonda - se sigue direccion Los Baños - Guardias Viejas	0,4	64,2	126,7	13:56	13:51	13:47
5	 Los Baños - giro derecha direccion Balerma	2,5	66,7	124,2	14:00	13:55	13:50
5	 ¡Precaución! Viales en calzada frente Camping de Balerma	4,5	71,2	119,7	14:07	14:02	13:57
5	 Balerma	0,4	71,6	119,3	14:08	14:02	13:57
8	 Giro dcha. por Rambla del Sentir - se sigue por calle Góngora - ¡Precaución! Viales	0,3	71,9	119,0	14:09	14:03	13:58
8	 Giro izquierda por calle Dalías - Centro Poblacion - se sigue direccion Balanegra	0,7	72,6	118,3	14:10	14:04	13:59
5	 Rotonda salida de poblacion - se toma por ambos lados por AL - 4300	0,3	72,9	118,0	14:10	14:04	13:59
8	Balanegra	2,1	75,0	115,9	14:13	14:07	14:02
10	 Incorporacion a N-340a - se sigue direccion Adra	0,2	75,2	115,7	14:14	14:08	14:02
8	 Rotonda centro población - se toma por ambos lados - se sigue direccion Adra	0,6	75,8	115,1	14:15	14:09	14:03
10	Venta Nueva	4,3	80,1	110,8	14:21	14:15	14:09
15	 Rotonda de Las Cuatro Higueras - se toma por la derecha	1,2	81,3	109,6	14:23	14:17	14:11
15	La Curva de Adra	0,4	81,7	109,2	14:24	14:18	14:12
12	 Rotonda - se toma por la izquierda direccion Puente del Rio - Adra	0,9	82,6	108,3	14:25	14:19	14:13
15	 Puente del Río ¡Precaución! Estrechamiento	0,2	82,8	108,1	14:26	14:19	14:13
18	 Rotonda entrada poblacion - se toma por la derecha	0,1	82,9	108,0	14:26	14:19	14:13
5	 Rotonda salida poblacion - se toma por la derecha	0,2	83,1	107,8	14:26	14:20	14:14
5	 Rotondas - se toman por la derecha - se sigue direccion Adra	0,4	83,5	107,4	14:27	14:20	14:14
5	ADRA	0,4	83,9	107,0	14:27	14:21	14:15
5	 Rotonda entrada poblacion - se sigue direccion centro poblacion	0,3	84,2	106,7	14:28	14:21	14:15
5	 Carretera de Almeria - se sigue por calle Natalio Rivas	0,1	84,3	106,6	14:28	14:21	14:15
5	SPRINT INTERMEDIO	0,9	85,2	105,7	14:30	14:23	14:17
5	 Rotonda - se sigue direccion Motril por N-340a	0,4	85,6	105,3	14:30	14:23	14:17
5	 ¡Precaucion! Viales y Rotonda - se toma por la derecha	0,3	85,9	105,0	14:31	14:24	14:18
5	El Lance de la Virgen	1,9	87,8	103,1	14:34	14:27	14:20
12	 Giro derecha direccion Almería por Autovía A7	0,5	88,3	102,6	14:34	14:27	14:21
20	 Salida de Autovia por salida 389 - se sigue direccion La Alqueria	5,2	93,5	97,4	14:43	14:35	14:29
20	 Giro izquierda Rotonda bajo Autovia direccion La Alqueria por AL-6300	0,4	93,9	97,0	14:43	14:36	14:29
50	La Alquería	2,3	96,2	94,7	14:47	14:39	14:32
55	Comienza Puerto	0,2	96,4	94,5	14:47	14:40	14:33
155	Puerto cajamar Alto de La Alquería - 2ª cat.	1,5	97,9	93,0	14:50	14:42	14:35
150	 ¡Precaución! Estrechamiento - Descenso sinuoso - firme en buen estado	1,0	98,9	92,0	14:51	14:43	14:36
220	Fuente Marbella	6,0	104,9	86,0	15:01	14:52	14:45
210	Comienza Puerto - Fuerte Subida - 150 metros al 17%	1,1	106,0	84,9	15:02	14:54	14:46
280	Puerto cajamar Alto de Fuente Marbella - 3ª cat.	0,9	106,9	84,0	15:04	14:55	14:48
250	 Giro derecha direccion Berja A - 1175 - Ctra. Pantano de Beninar	3,7	110,6	80,3	15:10	15:01	14:53
240	 Rotonda de San Roque - se toma por la derecha direccion Berja	1,8	112,4	78,5	15:12	15:04	14:56
250	 Comienza Avituallamiento - Ctra. del Pantano de Beninar	0,1	112,5	78,4	15:13	15:04	14:56
340	BERJA	0,5	113,0	77,9	15:13	15:05	14:56
350	 Fin Avituallamiento - en calle Velazquez - se sigue centro población	2,0	115,0	75,9	15:17	15:07	14:59
360	Fuente Toro - Se sigue por calle Goya	0,2	115,2	75,7	15:17	15:08	15:00
370	 Giro izqda. por Carrera de Granada direccion Laujar	0,1	115,3	75,6	15:17	15:08	15:00
375	 Giro derecha por A-358 direccion Dalías - El Ejido	0,5	115,8	75,1	15:18	15:09	15:00
360	 Alcaudique - giro derecha direccion Berja	2,6	118,4	72,5	15:22	15:13	15:04
335	BERJA	0,4	118,8	72,1	15:23	15:13	15:05
335	SPRINT INTERMEDIO - en Av. José Barrionuevo	0,3	119,1	71,8	15:23	15:14	15:05
335	 Giro izquierda direccion Adra por A-347	0,2	119,3	71,6	15:23	15:14	15:05
130	 La Trinchera - ¡Precaución! - Descenso rapido - Peligro Viento Lateral	8,7	128,0	62,9	15:37	15:27	15:18
50	 Paso bajo Autovía - se toma por la derecha ¡Precaucion!	2,2	130,2	60,7	15:41	15:30	15:21
40	 Rotonda - se toma por ambos lados	0,1	130,3	60,6	15:41	15:30	15:21
12	 Giro izquierda direccion Almería por N-340a - La Curva	0,7	131,0	59,9	15:42	15:31	15:22
15	La Curva	0,1	131,1	59,8	15:42	15:32	15:22
8	Balanegra	5,9	137,0	53,9	15:51	15:41	15:31

ALTITUD		KILÓMETROS			MEDIA HORARIA		
		PARCIAL	TOTAL	FALTAN	36	40	42
8	 Rotonda centro población - se toma por ambos lados	0,6	137,6	53,3	15:52	15:41	15:32
10	 Salida direccion Balerma por AL-4300	0,6	138,2	52,7	15:53	15:42	15:32
5	 Balerma - Entrada Poblacion ¡Precaución! Viales en calzada	1,9	140,1	50,8	15:56	15:45	15:35
5	 Rotonda entrada población - se toma por ambos lados	0,2	140,3	50,6	15:57	15:45	15:35
8	Giro derecha por calle Gongora	0,4	140,7	50,2	15:57	15:46	15:36
8	SPRINT INTERMEDIO	0,3	141,0	49,9	15:58	15:47	15:36
8	Giro derecha por Rambla del Sentir	0,2	141,2	49,7	15:58	15:47	15:37
5	 Giro izquierda direccion Los Baños - Guardias Viejas	0,1	141,3	49,6	15:58	15:47	15:37
5	 ¡Precaución! Viales en calzada - frente Camping de Balerma	0,8	142,1	48,8	15:59	15:48	15:38
5	 Los Baños - se sigue direccion Almerimar ¡Precaución! isletas	4,3	146,4	44,5	16:06	15:55	15:44
2	 Almerimar - se sigue por Avenida Centro direccion Puerto Deportivo	1,0	147,4	43,5	16:08	15:56	15:46
2	 Giro derecha direccion Puerto Deportivo - Hoteles ¡Precaución! 11 rotondas	0,5	147,9	43,0	16:09	15:57	15:46
5	 Rotonda del Puerto - se toma por la derecha	3,8	151,7	39,2	16:15	16:03	15:52
5	 Rotonda Hotel Golf - se circunvala y se gira a la izquierda direccion El Ejido	0,5	152,2	38,7	16:15	16:03	15:52
10	 Rotonda - se toma por la derecha - se sigue direccion El Ejido	1,2	153,4	37,5	16:17	16:05	15:54
10	Comienza Puerto	0,1	153,5	37,4	16:17	16:05	15:54
90	Puerto cajamar Alto de Almerimar - 3ª cat.	1,0	154,5	36,4	16:19	16:07	15:58
95	Giro derecha direccion Roquetas de Mar por Ctra. del Alcor	0,2	154,7	36,2	16:19	16:07	15:56
55	Cruce de Tierras de Almería - se sigue recto direccion San Agustín	4,6	159,3	31,6	16:27	16:14	16:03
45	Giro derecha direccion Cuartel del Príncipe Alfonso - Roquetas de Mar por AL-3300	4,3	163,6	27,3	16:33	16:20	16:09
5	Cruce El Solanillo - se sigue recto direccion Roquetas de Mar	7,6	171,2	19,7	16:45	16:32	16:20
5	Giro derecha direccion Playa Serena - Colegios - Campo de fútbol	1,2	172,4	18,5	16:47	16:34	16:21
5	 Giro izquierda por Avd. Cerrillos direccion Roquetas de Mar	0,6	173,0	17,9	16:48	16:35	16:22
5	 Avenida de Las Marinas - ¡Precaución! Viales en calzada	0,9	173,9	17,0	16:50	16:36	16:23
5	 Rotonda Urbanizacion de Roquetas - se sigue por calle Andarax - Avd. Sudamérica	0,6	174,5	16,4	16:51	16:37	16:24
5	ROQUETAS DE MAR	2,3	176,8	14,1	16:54	16:40	16:28
5	 Rotonda Castillo Santa Ana - se toma por Avd. Sabinal	0,3	177,1	13,8	16:55	16:41	16:28
8	 Rotonda El Puerto - se sigue por Avd. del Perú	0,4	177,5	13,4	16:55	16:41	16:29
5	 Rotonda Paseo de los Baños - se toma por ambos lados - se sigue recto	1,0	178,5	12,4	16:57	16:43	16:30
5	Giro izquierda por Avd. Rey Juan Carlos I	0,1	178,6	12,3	16:57	16:43	16:30
5	1ª paso por Meta	0,5	179,1	11,8	16:58	16:44	16:31
5	 Giro derecha direccion El Parador por Avd. Roquetas de Mar	0,2	179,3	11,6	16:58	16:44	16:31
5	 Rotonda de La Aduana	0,2	179,5	11,4	16:58	16:44	16:31
5	 Rotonda Pabellón Infanta Cristina - se sigue direccion El Parador	0,2	179,7	11,2	16:59	16:45	16:32
10	 Rotonda Centro Comercial Gran Plaza	0,7	180,4	10,5	17:00	16:46	16:33
10	10 KILOMETROS META - DIPUTACION DE ALMERIA	0,4	180,8	10,1	17:00	16:46	16:33
10	 Rotonda Enlace Autovía - se toma por la derecha ¡Precaucion! Estrechamiento	0,1	180,9	10,0	17:01	16:46	16:33
10	 Rotonda de la Ford - giro derecha por Avd. Asturias	1,0	181,9	9,0	17:02	16:48	16:35
5	Giro derecha direccion Urbanizaciones - Roquetas - Acuarium	0,4	182,3	8,6	17:03	16:48	16:35
5	Entrada en Avd. Reino de España por margen izquierda	0,2	182,5	8,4	17:03	16:49	16:36
5	Auditorio de Roquetas de Mar	1,3	183,8	7,1	17:05	16:51	16:38
8	Puente de La Rambla del Cañuelo - se sigue por calle Miguel Indurain	0,5	184,3	6,6	17:06	16:51	16:38
5	Giro derecha por Avd. Rey Juan Carlos I	0,2	184,5	6,4	17:06	16:52	16:39
5	2ª paso por Meta	0,5	185,0	5,9	17:07	16:53	16:39
5	 Giro derecha direccion El Parador por Avd. Roquetas de Mar	0,2	185,2	5,7	17:07	16:53	16:40
5	 Rotonda de La Aduana	0,2	185,4	5,5	17:08	16:53	16:40
5	 Rotonda Pabellón Infanta Cristina - se sigue direccion El Parador	0,2	185,6	5,3	17:08	16:53	16:40
10	 Rotonda Centro Comercial Gran Plaza	0,7	186,3	4,6	17:09	16:54	16:41
10	 Rotonda Enlace Autovía - se toma por la derecha ¡Precaucion! Estrechamiento	0,5	186,8	4,1	17:10	16:55	16:42
10	 Rotonda de la Ford - giro derecha por Avd. Asturias	1,0	187,8	3,1	17:12	16:57	16:43
5	Giro derecha direccion Urbanizaciones - Roquetas - Acuarium	0,4	188,2	2,7	17:12	16:57	16:44
5	Entrada en Avd. Reino de España por margen izquierda	0,2	188,4	2,5	17:12	16:58	16:44
5	Auditorio de Roquetas de Mar	1,3	189,7	1,2	17:15	17:00	16:46
5	ULTIMO KILOMETRO - AYUNTAMIENTO DE ROQUETAS DE MAR	0,2	189,9	1,0	17:15	17:00	16:46
8	Puente de La Rambla del Cañuelo - se sigue por calle Miguel Indurain	0,3	190,2	0,7	17:15	17:00	16:47
5	Giro derecha por Avd. Rey Juan Carlos I	0,2	190,4	0,5	17:16	17:01	16:47
5	META - Avd. Rey Juan Carlos I (Recta 500 metros - Ancho 10 metros)	0,5	190,9	0,0	17:16	17:01	16:48

ALTIMETRÍA DE LA PRUEBA

profil de la course / race profile



CLÁSICA DE ALMERÍA

ITINERARIO DE CARRERA / ITINÉRAIRE DE LA COURSE / RACE ITINERARY



COSTA DE ALMERÍA

deslumbrante