

DIA 24 JUNIO 2017

31ª VUELTA INTERNACIONAL AL BESAYA

2ª ETAPA 2º Sector

Parque Cabarceno - Aloños

Kms: Prev: 63

PUNTO DE ENCUENTRO:

PARQUE DE CABARCENO

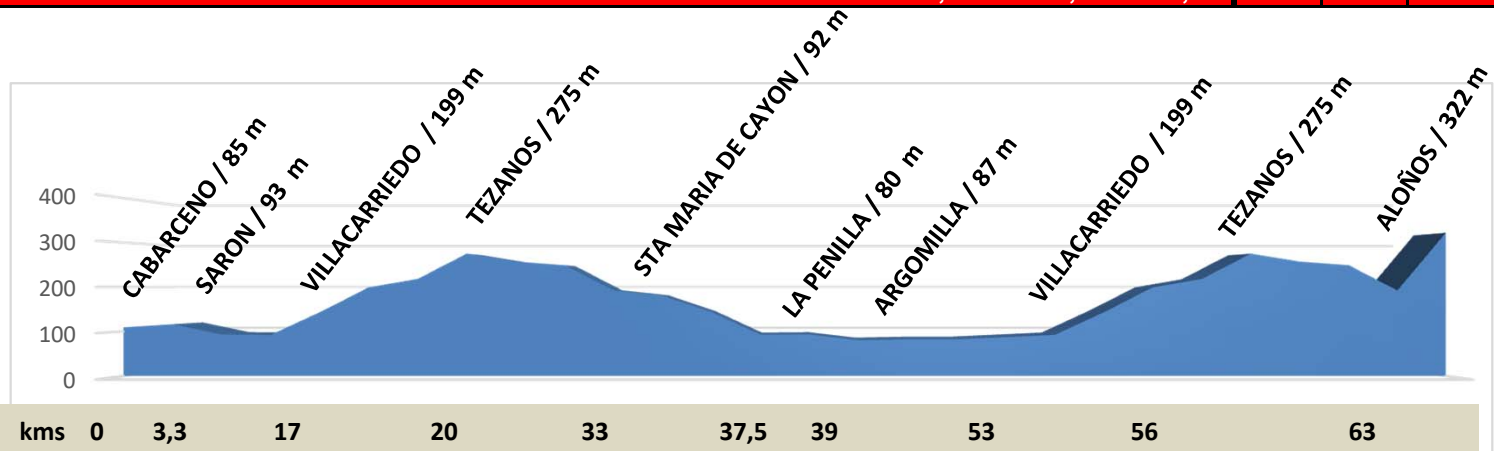
16:50 Concentración
16:50 Apertura control firmas
17:40 Cierre control de firmas17:45 Llamada a corredores
17:45 Salida neutralizada
18:00 Salida oficial

RECORRIDO NEUTRALIZADO :

Parque de Cabarceno por la CA-408 3,4 km hasta el cruce de la N-634



Aldd.	LOCALIDAD	INCIDENCIAS	Ctra.	Parcial	Kilómetros		Km/h.		
					Recorrido	Faltan	38	39	40
109	Salida lanzada	LA HELGUERA		0,0	0,0	63,0	18:00	18:00	18:00
116	ROTONDA	ROTONDA 3º SALIDA	N-634	2,0	2,0	61,0	18:03	18:03	18:03
93	SARON	CRUCE Giro Izquierda	N-634a	1,3	3,3	59,7	18:05	18:05	18:04
92	Sta.Mª de CAYON		CA-142	1,8	5,1	57,9	18:08	18:07	18:07
143	VEGA DE VILLAFUFRE		CA-142	7,2	12,3	50,7	18:19	18:18	18:18
199	VILLACARRIEDO	SPRINT ESPECIAL	CA-142	5,3	17,6	45,4	18:27	18:27	18:26
218	SELAYA	Giro a Derecha	CA-625	1,0	18,6	44,4	18:29	18:28	18:27
275	TEZANOS	PREMIO MONTAÑA	CA-625	1,7	20,3	42,7	18:32	18:31	18:30
257	TEZANILLOS		CA-625	1,1	21,4	41,6	18:33	18:32	18:32
249	PEDROSO		CA-625	1,0	22,4	40,6	18:35	18:34	18:33
192	SANTIBAÑEZ CARRIEDO	Giro a Derecha	CA-626	1,3	23,7	39,3	18:37	18:36	18:35
180	CRUCE CA-142	Giro a Izquierda	CA-142	0,5	24,2	38,8	18:38	18:37	18:36
143	VEGA DE VILLAFUFRE		CA-142	1,7	25,9	37,1	18:40	18:39	18:38
92	Sta.Mª de CAYON	META VOLANTE	CA-142	7,2	33,1	29,9	18:52	18:50	18:49
93	SARON	CRUCE Giro Izquierda	N-634a	1,8	34,9	28,1	18:55	18:53	18:52
80	LA PENILLA	ROTONDA 3ª SALIDA	CA-611	2,6	37,5	25,5	18:59	18:57	18:56
82	ROTONDA	2ª Salida	CA-611	0,7	38,2	24,8	19:00	18:58	18:57
82	ROTONDA	1ª SALIDA	CA-611	0,2	38,4	24,6	19:00	18:59	18:57
87	ARGOMILLA	Giro Izquierda	CA-610	0,7	39,1	23,9	19:01	19:00	18:58
92	Sta.Mª de CAYON	META VOLANTE	CA-618	2,0	41,1	21,9	19:04	19:03	19:01
143	VEGA DE VILLAFUFRE		CA-142	7,2	48,3	14,7	19:16	19:14	19:12
199	VILLACARRIEDO	SPRINT ESPECIAL	CA-142	5,3	53,6	9,4	19:24	19:22	19:20
218	SELAYA	Giro a Derecha	CA-625	1,0	54,6	8,4	19:26	19:24	19:21
275	TEZANOS	PREMIO MONTAÑA	CA-625	1,7	56,3	6,7	19:28	19:26	19:24
257	TEZANILLOS		CA-625	1,1	57,4	5,6	19:30	19:28	19:26
249	PEDROSO		CA-625	1,0	58,4	4,6	19:32	19:29	19:27
192	SANTIBAÑEZ CARRIEDO	Giro a Izquierda	CA-626	1,3	59,7	3,3	19:34	19:31	19:29
322	ALOÑOS	META	CA-626	3,3	63,0	0,0	19:39	19:36	19:34



DIA 24 JUNIO 2017

31º VUELTA INTERNACIONAL AL BESAYA

2ª ETAPA 2º Sector

Parque Cabarceno - Aloños

Kms: Prev: 63

PUNTO DE ENCUENTRO:
PARQUE DE CABARCENO

16:50 Concentración
16:50 Apertura control firmas
17:40 Cierre control de firmas

17:45 Llamada a corredores
17:45 Salida neutralizada
18:00 Salida oficial

RECORRIDO NEUTRALIZADO :
Parque de Cabarceno por la CA-408 3,4 km hasta el cruce de la N-634



DIA 24 JUNIO 2017

31º VUELTA INTERNACIONAL AL BESAYA

2ª ETAPA 2º Sector

Parque Cabarceno - Aloños

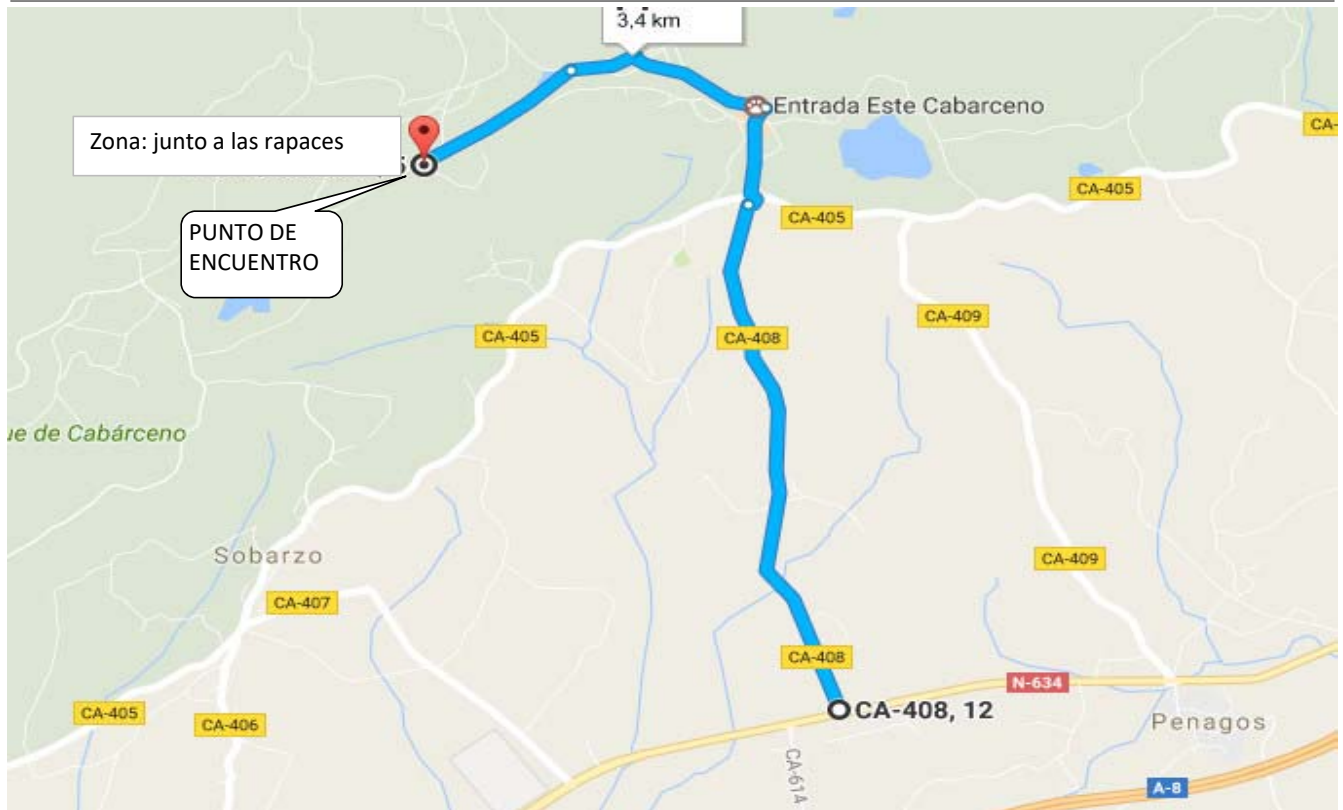
Kms: Prev: 63

PUNTO DE ENCUENTRO:
PARQUE DE CABARCENO

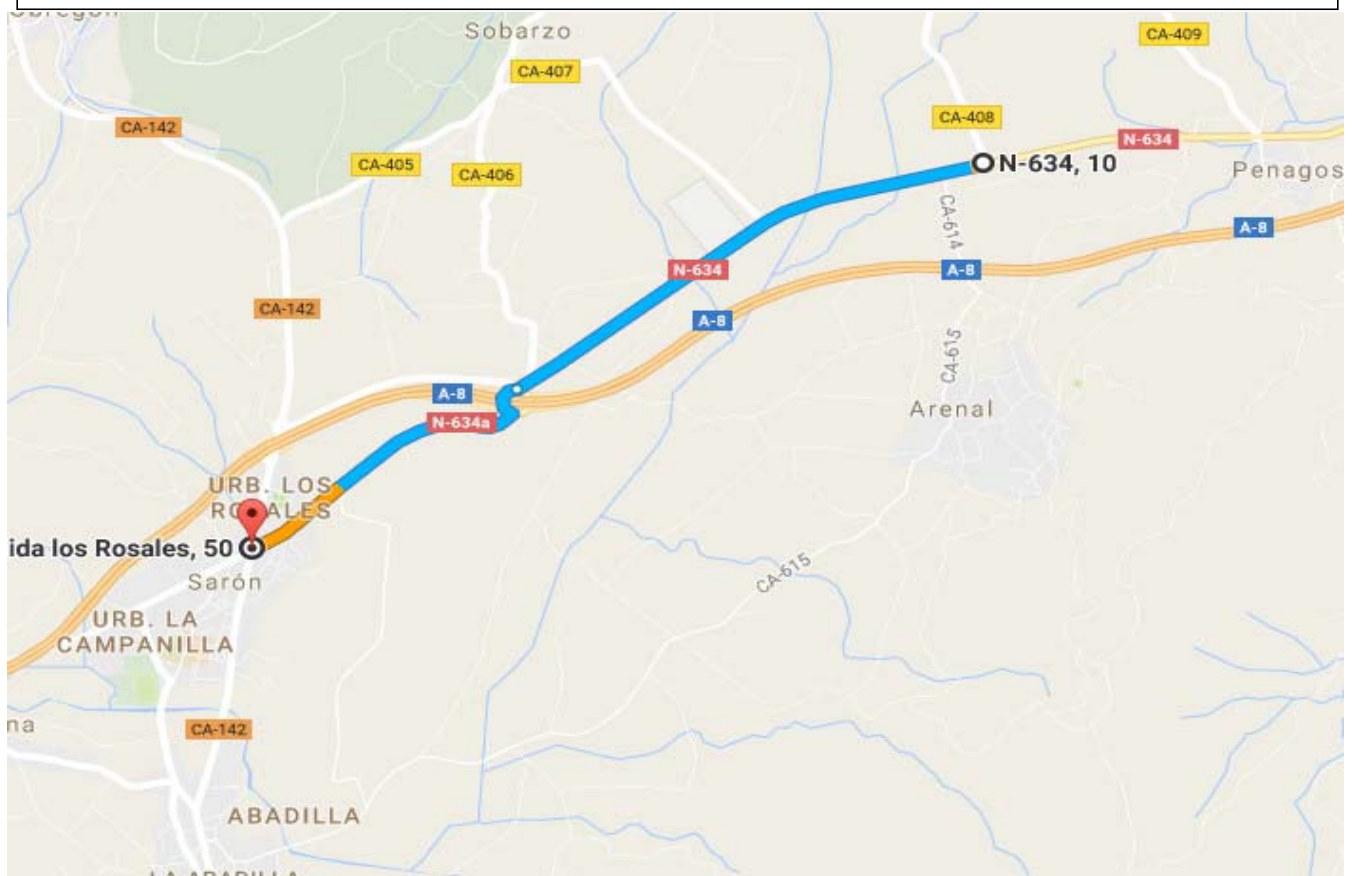
16:50 Concentración
16:50 Apertura control firmas
17:40 Cierre control de firmas

17:45 Llamada a corredores
17:45 Salida neutralizada
18:00 Salida oficial

RECORRIDO NEUTRALIZADO :
Parque de Cabarceno por la CA-408 3,4 km hasta el cruce de la N-634



SALIDA LANZADA :
LA HELGUERA N-634 a 2 km rotonda (3ª salida) a 1,3 km Sarón cruce giro izquierda .



DIA 24 JUNIO 2017

31ª VUELTA INTERNACIONAL AL BESAYA

2ª ETAPA 2º Sector

Parque Cabarceno - Aloños

Kms: Prev: 63

PUNTO DE ENCUENTRO:

PARQUE DE CABARCENO

16:50 Concentración
16:50 Apertura control firmas
17:40 Cierre control de firmas

17:45 Llamada a corredores
17:45 Salida neutralizada
18:00 Salida oficial

3 Ultimos kms:

El 1º km en ligero ascenso a partir del cual aumentan las pendientes hasta el 2º km y el ultimo kilometro termina en

