
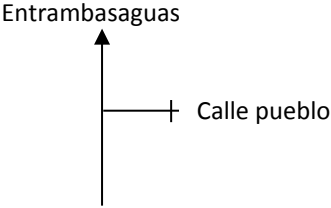

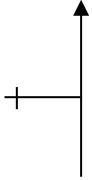



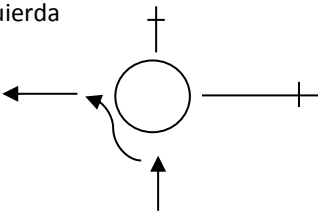


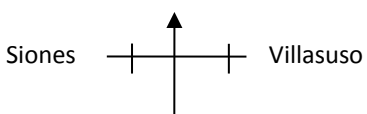

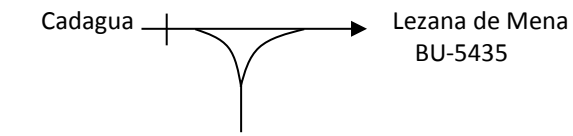

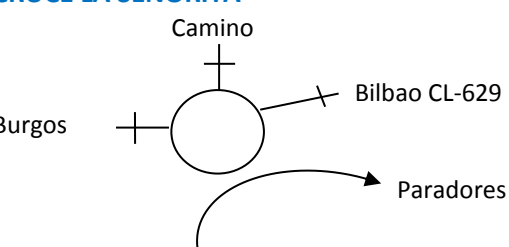

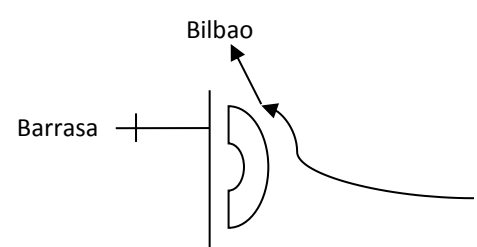

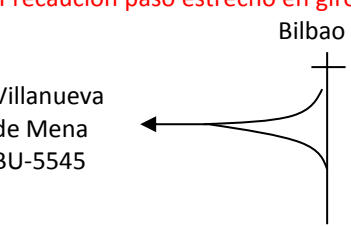

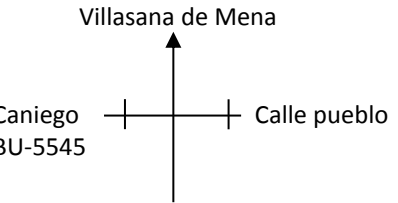



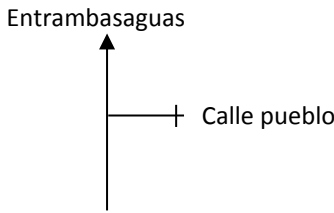

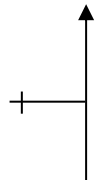



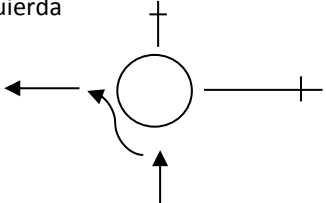












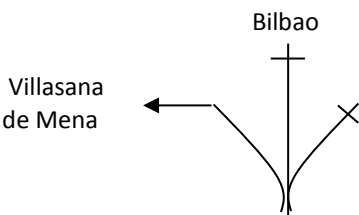


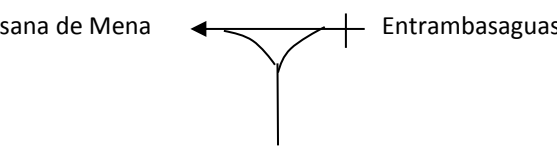

COPA ESPAÑA 2017
III CHALLENGE VUELTA A BURGOS - IV GRAN PREMIO MUNIADONA '17

Altitud	Km	Detalles del recorrido - Categoría CADETE	
310	0	SALIDA Villasana de Mena C/Eladio Bustamante Dirección Bilbao	
326	1,2	MERCADILLO Entrambasaguas 	
291	2,4	ENTRAMBASAGUAS Calle pueblo + 	
282	2,9	Giro CL-629 	
332	7	ROTONDA - VILLASANA DE MENA Por BU-V-5433 dirección Vallejo de Mena Giro a la Izquierda 	
326	8,4	VALLEJO DE MENA Precaución paso estrecho con balcones a la derecha	

Altitud	Km	Detalles del recorrido - Categoría CADETE	
331	9,6	<p>EL PRADO</p> <p>Precaución cinco bandas sonoras</p> <p>Sopeñano</p> <p>Siones + Villasuso</p> 	
365	11,7	<p>SOPEÑANO</p> <p>Cadagua + Lezana de Mena BU-5435</p> 	
370	12,6	LEZANA – PREMIO DE MONTAÑA	
388	13,7	<p>CRUCE LA SEÑORITA</p> <p>Camino + Bilbao CL-629</p> <p>Burgos + Paradores</p> 	
383	15,5	<p>Barrasa + Bilbao</p> 	
366	17,2	<p>Pasar por la izquierda</p> <p>Precaución paso estrecho en giro</p> <p>Bilbao</p> <p>Villanueva de Mena BU-5545</p> 	
338	17,6	<p>VILLANUEVA DE MENA</p> <p>Villasana de Mena</p> <p>Caniego + Calle pueblo BU-5545</p> 	

Altitud	Km	Detalles del recorrido - Categoría CADETE	
310	19,2	<p>VILLASANA DE MENA - Pasos Elevados</p> <p>Villasana de Mena</p> 	
326	20,5	<p>MERCADILLO</p> <p>Entrambasaguas</p> <p>Calle pueblo</p> 	
291	21,7	<p>ENTRAMBASAGUAS</p> <p>Calle pueblo</p> 	
282	22,1	<p>Giro CL-629</p> <p>Villasana de Mena</p> 	
332	26,2	<p>ROTONDA - VILLASANA DE MENA</p> <p>Por BU-V-5433 dirección Vallejo de Mena Giro a la Izquierda</p> 	
326	27,6	<p>VALLEJO DE MENA</p> <p>Precaución paso estrecho con balcones a la derecha</p> 	

Altitud	Km	Detalles del recorrido (Cadete)	
331	28,8	EL PRADO Precaución cinco bandas sonoras Sopeñano Siones —+—+— Villasuso	
365	30,8	SOPEÑANO Cadagua —+—+— Lezana de Mena BU-5435	
370	31,7	LEZANA – PREMIO DE MONTAÑA	
388	32,9	CRUCE LA SEÑORITA Camino Burgos —+—+— Bilbao CL-629 Paradores	
383	34,7	Bilbao Barrasa —+—+—	
366	36,4	Villanueva de Mena BU-5545 Bilbao	
332	38,4	ROTONDA - VILLASANA DE MENA Por CL-629 dirección Bilbao De frente	

Altitud	Km	Detalles del recorrido (Cadete)	
333	 40	<p data-bbox="391 179 885 212">Salir de la circunvalación por la izquierda</p> 	
315	 40,7	<p data-bbox="391 504 646 537">Pasar por la izquierda</p> 	
310	41,7	<p data-bbox="391 828 861 907">VILLASANA DE MENA - Pasos Elevados META</p> 