

TORREDONJIMENO - TORREDONJIMENO 160 Kms.

CONCENTRACIÓN Y FIRMA

CONTROL DE SALIDA: Plaza de la Constitución






PRESENTACIÓN DE EQUIPOS Y FIRMA: 8:00 a 9:00 horas.

LLAMADA: 9:10 horas

SALIDA NEUTRALIZADA: 9:15 horas por Plaza de la Constitución, El Agua, Vía Augusta, Real y Avda. de Jaén.

Total Neutralizado: 1.5 Km

SALIDA REAL: Km. 0, 9:30 horas

ALTITUD	ITINERARIO Y LOCALIDADES	KILÓMETROS DE ETAPA		HORARIO PREVISTO MEDIA HORARIA		
		PARCIAL	TOTAL	RESTAN	39 Km./h	40 Km./h
619	➤ SALIDA LANZADA Km. 0 En Avda. de Jaén, a la altura del nº 64, por antigua N-321	0.0	0.0	160.0	9:30	9:30
639	⚠ ¡¡ATENCIÓN!! Pivotes centrales en calzada.	0.6	0.6	159.4	9:30	9:30
664	Rotonda. Al frente con dirección a Jaén, por antigua N-321	0,5	1.1	158.9	9:31	9:31
684	Cruce. Desvío a la derecha con dirección Córdoba, por autovía A-316	1.4	2.5	157.5	9:33	9:33
681	Incorporación a autovía A-316	0.2	2.7	157.3	9:33	9:33
635	Salida de autovía nº 58. Cruce. Desvío a la derecha con dirección a Córdoba, por A-306	3.1	5.8	154.2	9:38	9:37
542	Cruce de Torredonjimeno. Sé continua con dirección a Córdoba, por A-306	2.7	8.5	151.5	9:42	9:41
454	Cruce de Villardompardo. Sé continua con dirección a Córdoba, por A-306	5.2	13.7	146.3	9:50	9:49
441	PILAR DE MOYA. Cruce. Desvío a la derecha con dirección a Escañuela, por A-321	2.2	15.9	144.1	9:53	9:52
306	ESCAÑUELA. Giro a la derecha con dirección a Villardompardo, por JA-3403	8.5	24.4	135.6	10:06	10:05
445	VILLARDOMPARDO. Rotonda. A la derecha por calle Arjona y Avda. de Andalucía.	5.8	30.2	129.8	10:14	10:13
458	Rotonda. A la derecha con dirección a Jaén, por JA-3414	0.5	30.7	129.3	10:15	10:14
454	Cruce. Giro a la izquierda con dirección a Torredonjimeno, por A-306	5.0	35.7	124.3	10:23	10:22
545	Cruce de Santiago de Calatrava. Sé continua con dirección a Torredonjimeno, por A306	5.4	41.1	118.9	10:31	10:30
544	Cruce. Giro a la izquierda con dirección a Torredonjimeno, por antigua N-324	0.3	41.4	118.6	10:32	10:31
569	TORREDONJIMENO. Por calles: Cristóbal Colón, Avda. de La Paz y Avda. de Jaén.	0.8	42.2	117.8	10:33	10:32
594	Rotonda. Giro a la izquierda por Avda. de Jaén.	1.2	43.4	116.6	10:34	10:33
610	Paso por Meta.	0.4	43.8	116.2	10:35	10:34
617	 TORREDONJIMENO - META VOLANTE 	0.2	44.0	116.0	10:35	10:34
639	⚠ ¡¡ATENCIÓN!! Pivotes centrales en calzada.	0.4	44.4	115.6	10:36	10:33
664	Rotonda. Al frente con dirección a Jaén, por antigua N-321	0.5	44.9	115.1	10:37	10:33
684	Cruce. Desvío a la derecha con dirección Córdoba, por autovía A-316	1.3	46.2	113.8	10:39	10:35
681	Incorporación a autovía A-316	0.2	46.4	113.6	10:39	10:36
635	Salida de autovía nº 58. Cruce. Al frente dirección Alcaudete, por autovía A-316	3.1	49.5	110.5	10:44	10:40
673	 Km. 50 de Etapa. INICIO DE AVITUALLAMIENTO DESDE VEHICULO.	0.5	50.0	110.0	10:48	10:45
632	Fin de autovía. Pasa a ser Carretera Convencional A-316	6.5	56.5	103.5	10:55	10:51
516	Cruce de Las Casillas. Sé continua con dirección a Alcaudete, por A-316	6.8	63.3	96.7	11:06	11:01
563	Cruce de Venta de Pantalones. Sé continua con dirección a Alcaudete, por A-316	0.9	64.2	95.8	11:07	11:02
565	Cruce de Bobadilla. Sé continua con dirección a Alcaudete, por A-316	1.7	65.9	94.3	11:10	11:05
420	Cruce de Noguerones. Sé continua con dirección a Alcaudete, por A-316	6.2	72.1	87.9	11:20	11:14
501	Cruce de Noguerones. Sé continua con dirección a Alcaudete, por A-316	2.1	74.2	85.8	11:23	11:17
482	Rotonda. Al frente con dirección a Alcaudete, por A-316	2.0	76.2	83.8	11:26	11:20
475	Cruce. Giro a la izquierda con dirección a Alcaudete por N-432	0.2	76.4	83.6	11:27	11:21
501	Salida de la N-432 Desvío a la derecha con dirección a Alcaudete.	0.9	77.3	82.7	11:28	11:22
517	Rotonda. Giro a la izquierda con dirección a Alcaudete.	0.4	77.7	82.3	11:29	11:23
518	Rotonda. Giro a la derecha con dirección a Alcaudete, por N-432 a	0.1	77.8	82.2	11:29	11:23
602	ALCAUDETE. Rotonda. Al frente por Carretera de Córdoba.	2.5	80.3	79.7	11:33	11:27
645	Rotonda. Desvío a la derecha con dirección Alcalá la Real, por calle: Alcalde Juan Vallejo.	1.1	81.4	78.6	11:34	11:28
644	 ALCAUDETE - SPRINT ESPECIAL 	0.6	82.0	78.0	11:35	11:31

31

TORREDONJIMENO - TORREDONJIMENO 160 Kms.

ALTITUD	ITINERARIO Y LOCALIDADES	KILÓMETROS DE ETAPA			HORARIO PREVISTO MEDIA HORARIA	
		PARCIAL	TOTAL	RESTAN	39 Km./h	40 Km./h
639	Rotonda. Desvío a la derecha con dirección a Alcalá la Real.	1.3	83.3	76.7	11:37	11:31
636	Rotonda. Giro a la izquierda con dirección a Alcalá la Real, por N-432	0.1	83.4	76.6	11:38	11:31
632	Incorporación a N-432	0.3	83.7	76.3	11:38	11:32
623	COMIENZA ZONA DE AVITUALLAMIENTO	0.6	84.3	75.7	11:39	11:33
565	Cruce de La Rabita y Sabariego. Se continúa recto dirección Ventas del Carrizal.	3.5	87.8	72.2	11:45	11:38
563	FIN DE ZONA DE AVITUALLAMIENTO	0.5	88.3	71.7	11:45	11:39
609	VENTAS DEL CARRIZAL. Cruce a la izquierda dirección Castillo Locubin, por JV-4306	3.6	91.9	68.1	11:51	11:44
615	CASTILLO DE LOCUBIN. (exterior) Sé continúa recto a Valdepeñas de Jaén, por JV-4306	6.2	98.1	61.9	12:01	11:53
661	Cruce. Giro a la izquierda con dirección a Valdepeñas de Jaén, por A-6050	0.8	98.9	61.1	12:02	11:54
650	Río San Juan. ¡¡PELIGRO!! Paso estrecho por Puente.	0.2	99.1	60.9	12:02	11:55
655	Comienza puerto.	0.1	99.2	60.8	12:03	11:55
1.053	ALTO DE LOCUBÍN 1ª Categoría PREMIO DE MONTAÑA Andalucía	8.1	107.3	52.7	12:15	12:07
1.077	Cruce de Frailes. Al frente con dirección a Valdepeñas de Jaén, por A-6050	0.8	108.1	51.9	12:17	12:08
897	VALDEPEÑAS DE JAÉN. Travesía de población por calle: Granada.	6.5	114.6	45.4	12:27	12:18
909	Cruce. Giro a la izquierda, por calle: Obispo.	0.5	115.1	44.9	12:28	12:19
918	Cruce. Giro a la derecha, por calle: Parras.	0.1	115.2	44.8	12:28	12:19
921	Cruce. Giro a la izquierda, por calle: Cristo.	0.1	115.3	44.7	12:28	12:19
925	Cruce. Giro a la derecha, por plaza de la Almadra.	0.1	115.4	44.6	12:28	12:19
924	Cruce. Giro a la izquierda con dirección a Los Villares, por A-6050	0.1	115.5	44.5	12:28	12:19
908	Comienza puerto.	1.4	116.9	43.1	12:30	12:21
1.164	ALTO DE VALDEPEÑAS 2ª Categoría PREMIO DE MONTAÑA Andalucía	3.5	120.4	39.6	12:36	12:27
1.183	Cruce de Fuensanta de Martos. Se continua al frente dirección a Los Villares, por A-650	4.1	124.5	35.5	12:42	12:33
641	LOS VILLARES. (exterior).	10.1	134.6	25.4	12:58	12:48
610	Rotonda. Giro a la izquierda por Avda. de Andalucía.	0.6	135.2	24.8	12:59	12:49
605	LOS VILLARES - SPRINT ESPECIAL	0.2	135.4	24.6	13:00	12:49
629	Se continúa por Puente del Nogueral. Giro a la derecha dirección a Martos, por JA-3300	0.2	135.6	24.4	13:00	12:49
657	20 Km. META FIN DE AVITUALLAMIENTO DESDE VEHÍCULO	4.4	114.0	20.0	13:07	12:56
723	MARTOS. Travesía de población por calles: Santa Lucía Alta y Dolores Escobedo.	10.5	150.5	9.5	13:24	13:12
699	Cruce. Giro a la derecha por plaza Fuente de la Villa.	0.4	150.9	9.1	13:24	13:12
694	Rotonda. Giro a la izquierda por Avda. Fuente de la Villa.	0.1	151.0	9.0	13:24	13:13
647	Rotonda. Giro a la derecha con dirección a Torredonjimeno, por Avda. de Europa.	0.8	151.8	8.2	13:26	13:14
655	MARTOS - META VOLANTE	0.2	152.0	8.0	13:26	13:14
690	Rotonda. Al frente con dirección a Torredonjimeno, por autovía A-316	1.0	153.0	7.0	13:27	13:16
676	Incorporación a autovía A-316	0.3	153.3	6.7	13:28	13:16
628	Salida de autovía nº 75. Desvío a la derecha con dirección a Torredonjimeno.	3.1	156.4	3.6	13:33	13:21
635	3 Kilómetros a Meta.	0.6	157.0	3.0	13:34	13:22
629	Incorporación a autovía A-316	0.2	157.2	2.8	13:34	13:22
635	Salida de autovía nº 58. Desvío a la derecha con dirección a Córdoba, por A-306	0.4	157.6	2.4	13:35	13:22
639	Cruce. Desvío a la derecha a Torredonjimeno por antigua N-321 y Ctra. de Martos.	0.2	157.8	2.2	13:35	13:23
592	2 Kilómetros a Meta.	0.2	158.0	2.0	13:35	13:23
545	TORREDONJIMENO. Travesía de población 1 Kilómetro a Meta. Por N-321 y calle Real.	1.0	159.0	1.0	13:37	13:25
596	Rotonda. Giro a la derecha con dirección a Meta, por Avda. de Jaén.	0.6	159.6	0.4	13:38	13:25
610	META. Situada en Avda. de Jaén a la altura del nº 58 después de una recta de 400 metros en ligero ascenso y un ancho de calzada de 8 metros.	0.4	160.0	0.0	13:36	13:30

GASOLINERAS EN EL RECORRIDO DE LA PRUEBA
Kms: 0.3 - 0.8 - 44.0 - 44.3 - 76.4 - 81.4 - 87.8 - 114.5 - 134.5 - 152.5 -

33