





































G.P. EXCMO. AYTM. DE MÉRIDA
SOCIEDAD EMERITENSE AMIGOS DEL CICLISMO
31/01/2016

Concentración y entrega de dorsales: Avda. Lusitania			9,45	a10,30	
Llamada a corredores				10,40	
Salida neutralizada. Avda. Lusitania-PI.Escritores				11,00	
Alt.	Itinerario/ Itinéraire	 	Km parc	Km total	horario
217	MÉRIDA .Salida neutralizada.Avda. Lusitania-PI.Escritores.Subida giro a izqda. Hacia Hotel Velada.Rotonda Mérida Patrimonio de la Humanidad,tomando a dcha. hacia Avda. Reina Sofía. Seto central,rotonda Mª Auxiliadora, se circula por la dcha.,2ªsalida por Reina Sofía. Cruce,se toma a dcha. EX307 hacia Valverde de Mérida.	       			11,00
217	Salida oficial lanzada .En punto Km.EX307 bajada		0 9	0 9	11,05
267	VALVERDE DE MÉRIDA .Precaución (saltos calzada) badén Valverde. Se toma a dcha. por BA154	 	0,2 3,7	9,2 12,9	11,21
237	VILLAGONZALO .Trav Cruce, se toma a izqda Cruce, se toma a dcha. EX105 Cruce, se toma a izqda. La Zarza , inicia subida por exterior fin subida.Cruce, se toma a izqda. EX105	    	3,9 5	16,8 21,8	11,26
321	ALANGE por el exterior, de frente por EX105 rotonda.de frente al Embalse de Alange Puente embalse de Alange.inicia subida fin subida	   	5,5 2 2	27,3 29,3 31,3	11,42
217	cruce con N630,seto central, se toma a dcha. rotonda de Calamonte, de frente rotonda Consejerías(Tiro Pichón), se toma por la dcha. rotonda Augusto, se toma por la dcha., de frente, seto central, bajadas puente nuevo.hasta el final por vial dcho.	        	8,3 8,6 1,5 0,2	39,6 48,2 49,7 49,9	12,00
	rotonda La Piedad, se toma 1ªsalida hacia ambulatorio Zona Sur por C/ Vicente Alexandre	 	1,1	53	
	Rotonda del Pozo, se toma por la izqda.,(seto central)a Avda. Lusitania	 	0,3	53,3	
217	MÉRIDA. META . Plaza de los Escritores. Primer paso segundo paso y final		0,6 53,9	53,9 107,8	12,10 13,30

Se completará el recorrido con una segunda vuelta, parándose M50 y 60 en la 1ªvuelta pasos con precaución todos los señalados en rutómetro.
Saltos en todas las poblaciones y precaución en kms. especificados en rutómetro.

