












	paso canadiense, de frente			1,2	49,6	
	Arroyo, de frente			2	51,6	
	se atrocha N630, tomando la crtra. De la Nava de Santiago EX 214			0,2	51,8	
	Dejamos la EX214, se toma a izqda. Cruzamos Río Aljucén por badén, de frente.		 	1,6	53,4	
	Se toma a izqda. Comienzo trav. Aljucén			0,5	53,9	
	se toma a dcha.			0,1	54	
	se toma por la izqda. En dirección prohibida			0,2	54,2	
280	ALJUCÉN. META			0,1	54,3	13,30

pasos con precaución todos los señalados en rutómetro.

