




pto.Km	carretera	Itinerario	horario	seguridad
0	Municipal	Plza. Ayuntamiento. Recto	10:00 - 10:00	Pol. Municipal
0,13	"	C/ Real. Giro izquierda		Prot. Civil
0,15	"	C/ La Paz. Giro Derecha		"
0,28	"	Avda. Andalucía. Giro izquierda		"
1,05	Diputación	Al. 3411 pto.1.200. Giro Derecha		G.Civil y Org.
2,49	Municipal	Rambla Herrerías. Giro derecha	10:03 - 10:03	Organización
3,1	"	Avda. Diputación. Giro izquierda		Prot. Civil
3,76	"	Ctra. Cementerio. Giro derecha		Prot. Civil
4,38	"	C/ Federico Garcia Lorca. Giro izquier.		prot. Civil
4,46	"	C/ Martires de la libertad. Giro izquier.		
4,49	"	C/ La Iglesia. Giro derecha		
4,51	"	Calle Peatonal. Giro izquierda		
4,54	"	Calle Peatonal. Giro izquierda		Prot. Civil
5,19	"	C/ Juan Oña. Recto	10:10 - 10:25	"
5,9	"	Paraje Zorracona recto		Organización
6,44	"	Camino servidumbre. Giro Derecha		Organización
6,71	"	Ctra. Cementerio. Giro derecha	10:13 - 10:55	Prot. Civil
8,37	"	Camino servidumbre. Giro izqu.		Organización
8,82	"	Cuesta del ziscarejo. Giro Derecha		"
9,36	"	Rambla ziscarejo. Giro derecha		"
10,37	"	Rio Andarax. Giro derecha	10:15 - 11:00	"
10,5	"	Vía de servicio Al-3412. giro derecha		Prot. Civil
10,85	Diputación	Al. 3412 pto.puente Gador Giro Dcha.	10:20 - 11:05	"
12,18	Municipal	Ctra. quiziliana -Rioja. Giro derecha		"
13,65	"	cmno. Servid. Quiziliana-paulenca. izq.		Organización
13,84	"	camino de tierra. Giro izquierda		Organización
14,44	Diputación	Ctra. AL-3412. Pto. 2. Giro dere.	10:25 - 11:10	G.Civil y Org.
15,71	Municipal	Camino servidumbre. Giro Derecha	10:29 - 11:15	Organización
16,01	"	Camino servidumbre. Giro izqu.		"
16,63	Diputación	Ctra. AL-3412 Pto.2.200. giro iz	10:30 - 11:20	G.Civil y Org.
17,19	Municipal	Camino servidumbre. Giro izqu.		Organización
17,54	"	Camino servidumbre. Giro izqu.		"
18,15	"	Rambla Tueras. Giro Derecha		"
18,18	"	Camino de tierra. Giro derecha		"
18,28	"	Camino de tierra. Giro derecha		"
19	"	Camino servidumbre. Giro izqu.		"
19,18	"	Rambla Tueras. Giro Derecha		"
21,6	"	Rambla Tabernas Descenso. Giro iz	10:40 - 11:45	"
22,61	"	Rio Andarax. Giro derecha		"
22,87	"	Rambla de las pocitas. Recto		"
23,81	"	Barranco del Morote. Giro izquierda		"
25,01	"	Camino de tierra. Giro derecha	10:45 - 12:15	"
30,35	"	Ctra. Camino las Balsas. Giro derecha	10:55 - 12:45	"
31,87	"	C/ Gravina. Giro derecha		"
32	"	Camino tierra, giro derecha		"
35,04	"	barranco de piedra lisa. Recto	11:00 - 13:15	org. Y prot.ci
35,84	"	Rambla ziscarejo. Giro derecha		Organización
35,92	"	Camino tierra, giro derecha		
37,18	"	circuito motocross. Giro Derecha		
37,6	"	Cuesta del ziscarejo. Recto		Organización
38,1		Paraje Zorracona META	11:10 - 13:50	Organización

 TRAMO NEUTRALIZADO  
 AVITUALLAMIENTO  
 SALIDA

 META